


Документ подписан простой электронной подписью
Информация о владельце:
ФИО: Хохлова Елена Васильевна
Должность: Проректор по учебной работе
Дата подписания: 12.07.2023 12:46:30
Уникальный программный ключ:
3da23558815b077cfe6ff3f8bf91c4a78a77e0aa



МИНИСТЕРСТВО СЕЛЬСКОГО ХОЗЯЙСТВА РОССИЙСКОЙ ФЕДЕРАЦИИ
ФЕДЕРАЛЬНОЕ ГОСУДАРСТВЕННОЕ БЮДЖЕТНОЕ ОБРАЗОВАТЕЛЬНОЕ УЧРЕЖДЕНИЕ ВЫСШЕГО ОБРАЗОВАНИЯ
РОССИЙСКИЙ ГОСУДАРСТВЕННЫЙ АГРАРНЫЙ УНИВЕРСИТЕТ –
МСХА имени К.А. ТИМИРЯЗЕВА
(ФГБОУ ВО РГАУ - МСХА имени К.А. Тимирязева)

Институт мелиорации, водного хозяйства и строительства
Кафедра сельскохозяйственных мелиораций, лесоводства и землеустройства



Утверждаю:
Проректор по учебной работе
Е.В.Хохлова
2022 г.

ПРОГРАММА


государственной итоговой аттестации
выпускников по направлению подготовки

21.04.02 – «Землеустройство и кадастры»

Квалификация – магистр

Москва, 2022

Составители: Дубенок Н.Н., академик РАН, д.с.-х.н., профессор; Калиниченко Р.В., доцент, к.с.-х.н.



« 03 » июля 2022 г.

Программа государственной итоговой аттестации выпускников по направлению подготовки 21.04.02 «Землеустройство и кадастры» обсуждена на расширенном заседании выпускающей кафедры « 05 » июля 2022 года, протокол № 14 .

Заведующий выпускающей кафедрой
академик РАН, д.с.-х.н., профессор


(подпись)

Н.Н. Дубенок

« 05 » июля 2022 г.

Рецензент: Шевченко А.В., директор ФГБНУ «ВНИИГиМ им.А.Н. Костякова», д.с.-х.н., профессор академии РАН

(ФИО, ученая степень, ученое звание)


(подпись)



« 04 » июля 2022 г.

Согласовано:

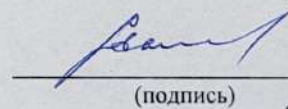
И.о. директора института


(подпись)

Д.М. Бенин

« 31 » 08 2022 г.


Начальник отдела лицензирования
и аккредитации УМУ


(подпись)

Е.Д. Абрашкина

« 31 » 08 2022 г.

Начальник методического отдела УМУ


(подпись)

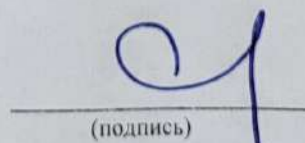
А.С.Матвеев

« 31 » 08 2022 г.

Программа государственной итоговой аттестации выпускников по направлению подготовки 21.04.02 «Землеустройство и кадастры» обсуждена на заседании учебно-методической комиссии института мелиорации, водного хозяйства и строительства

« 24 » августа 2022 года, протокол № 09.

Председатель учебно-методической
комиссии института МВХиС


(подпись)

А.П. Смирнов

« 24 » августа 2022 г.

Содержание

| | |
|---|-----------|
| Содержание | 3 |
| 1 Общие положения | 4 |
| 1.1 Виды и объем государственной итоговой аттестации выпускников по направлению подготовки..... | 4 |
| 1.2 Виды и задачи профессиональной деятельности выпускников | 4 |
| .2.1 Виды деятельности выпускников: | 4 |
| 1.2.2 Задачи профессиональной деятельности | 4 |
| 1.2.3 Требования к результатам освоения программы магистратуры, необходимые для выполнения профессиональных функций | 7 |
| 1.2.4 Цель и задачи ГИА | 8 |
| 2 Требования к выпускнику, проверяемые в ходе государственного экзамена | 10 |
| 2.1 Перечень основных учебных дисциплин (модулей) образовательной программы, выносимых на государственный экзамен | 10 |
| 2.2 Порядок проведения экзамена | 14 |
| 2.2.1 Проведение государственного экзамена | 14 |
| 2.2.2 Использование учебников, пособий | 16 |
| 2.2.3 Рекомендуемая литература..... | 16 |
| 2.3 Критерии выставления оценок на государственном экзамене | 21 |
| 3 Требования к выпускной квалификационной работе | 22 |
| 3.1 Вид выпускной квалификационной работы | 22 |
| 3.2 Структура ВКР и требования к ее содержанию | 22 |
| 3.2.2 Требования к содержанию ВКР | 36 |
| 3.3 Примерная тематика и порядок утверждения тем ВКР | 37 |
| 3.4 Порядок выполнения и представления в ГЭК ВКР | 39 |
| 3.5 Порядок защиты ВКР | 41 |
| 3.6 Критерии выставления оценок за ВКР | 43 |
| Приложение Б | 47 |
| Приложение В | 48 |

1 Общие положения

1.1 Виды и объем государственной итоговой аттестации выпускников по направлению подготовки

Федеральным государственным образовательным стандартом высшего образования по направлению подготовки 21.04.02 «Землеустройство и кадастры» утвержденным Минобрнауки России «11» августа 2020 г. (регистрационный № 945) предусмотрена государственная итоговая аттестация выпускников в виде:

- государственного экзамена;
- защиты выпускной квалификационной работы.

Год начала подготовки: 2022 г.

Объем государственной итоговой аттестации по направлению подготовки 21.04.02 *Землеустройство и кадастры* направленность (профиль) «*Землеустройство агроландшафтов*» составляет 9 зачетных единиц (324 час.), из них:

- на подготовку к сдаче и сдача государственного экзамена – 3 зачетных единиц (108 час.), в т.ч. в контактной форме – 2,5 часов, в форме самостоятельной работы – 105,5 часов;
- на защиту выпускной квалификационной работы, включая подготовку к процедуре защиты и процедуру защиты – 6 зачетных единиц (216 часов), в т.ч. в контактной форме – 17,5 часов, в форме самостоятельной работы – 198,5 часов.

1.2 Виды и задачи профессиональной деятельности выпускников

2.1 Виды деятельности выпускников:

Основной профессиональной образовательной программой по направлению подготовки 21.04.02 – «Землеустройство и кадастры» предусматривается подготовка выпускников к следующим видам профессиональной деятельности:

- проектный
- производственно-технологический
- научно-исследовательский

1.2.2 Задачи профессиональной деятельности

• **проектная деятельность:**

- подготовка заданий на разработку проектов и схем территориального планирования и землеустройства, разработка проектов и схем использования и охраны земель территорий субъектов Российской Федерации, муниципальных образований, населенных пунктов, территориальных зон, зон

- с особыми условиями использования территорий, их частей, территории других административных образований, проведение технико-экономического и социально-экологического анализа эффективности проектов и схем;
- подготовка методических и нормативных документов, технической документации, а также предложений и мероприятий по разработке и реализации проектов и схем;
 - разработка мероприятий по изучению состояния земель (оценке качества, инвентаризации, проведению почвенных, геоботанических и других обследований и изысканий, составлению тематических карт и атласов состояния земель), планированию и организации рационального использования земель и их охраны, описанию местоположения и (или) установлению на местности границ объектов землеустройства;
 - разработка проектов организации рационального использования гражданами и юридическими лицами земельных участков для осуществления сельскохозяйственного производства, а также по организации территорий, используемых общинами коренных малочисленных народов Севера, Сибири и Дальнего Востока Российской Федерации и лицами, относящимися к коренным малочисленным народам Севера, Сибири и Дальнего Востока Российской Федерации, для обеспечения их традиционного образа жизни;
 - производство землеустроительных работ по установлению на местности границ субъектов Российской Федерации, границ муниципальных образований, границ населенных пунктов, границ территориальных зон, границ зон с особыми условиями использования территорий, границ частей указанных территорий, а также координатному описанию и подготовке карт (планов) данных объектов землеустройства;
 - установление границ водных объектов на территориях субъектов Российской Федерации, муниципальных образований, населенных пунктов и земельных участков; установление прибрежных полос и водоохраных зон водных объектов;
 - установление границ территории объектов культурного наследия (памятников истории и культуры) народов Российской Федерации;
 - разработка проектов и схем землеустройства, схем использования и охраны земель, схем территориального планирования, проектов планировки территорий, проектов межевания территорий, составление градостроительных планов и межевых планов земельных участков;
 - разработка рабочих проектов в землеустройстве;
 - образование специальных земельных фондов, особо охраняемых природных территорий и территорий традиционного природопользования;

- проведение технико-экономического обоснования проектов и схем землеустройства, проектов планировки территорий, схем территориального планирования; проведение мониторинга земель;
- разработка проектной и рабочей технической документации по землеустройству и кадастрам, территориальному планированию, развитию объектов недвижимости, оформлению законченных проектных работ;
- контроль соответствия разрабатываемых проектов и технической документации по землеустройству и кадастрам, территориальному планированию, развитию объектов недвижимости стандартам, техническим условиям и другим нормативным документам;

• ***производственно-технологическая деятельность:***

- подготовка геодезического и картографического обеспечения землеустройства и кадастров, разработка методик составления проектов и схем землеустройства и территориального планирования;
- внедрение программных средств сбора и обработки исходной информации для целей государственного кадастра недвижимости и землеустройства;
- разработка технических заданий для обработки баз данных автоматизированных кадастровых систем, апробация инструктивных материалов по проведению кадастровых, проектно-изыскательских и топографо-геодезических работ, осуществление мониторинга объектов недвижимости;
- осуществление проектно-изыскательских и топографо-геодезических работ по землеустройству и государственному кадастру недвижимости;
- проверка технического состояния приборов и оборудования;
- правовое обеспечение деятельности в области землеустройства и кадастров;
- проведение контроля за использованием земель и иной недвижимости, охраной земель и окружающей среды в соответствии с действующим законодательством;
- составление тематических карт и атласов состояния и использования земель;
- описание местоположения и (или) установление на местности границ объектов землеустройства;
- использование информационных технологий, моделирования и современной техники в землеустройстве и кадастрах;
- проведение технической инвентаризации объектов недвижимости и межевания земель;
- проведение оценки земель и иных объектов недвижимости;
- работа по реализации проектов и схем землеустройства;
- осуществление мониторинга земель и недвижимости;

– ведение государственного фонда данных, полученных в результате проведения землеустройства.

• **Научно-исследовательская деятельность:**

- разработка рабочих планов и программ проведения научных исследований и технических разработок, подготовка заданий для исполнителей;
- сбор, обработка, анализ и систематизация научно-технической информации по теме исследования, выбор методик и средств решения задачи;
- разработка математических моделей прогнозирования, планирования и организации использования земельных ресурсов и недвижимости;
- разработка методик выполнения землеустроительных работ и ведения кадастров, разработка и осуществление экспериментальных и пилотных проектов, анализ результатов их внедрения, подготовка научно-технических отчетов, обзоров, публикаций по результатам выполненных исследований;
- мониторинговые исследования земельных и других природных ресурсов, объектов недвижимости на основе методов дистанционного зондирования и геоинформационных технологий для целей кадастров и землеустройства;
- защита объектов интеллектуальной собственности.

1.2.3 Требования к результатам освоения программы магистратуры, необходимые для выполнения профессиональных функций

Таблица 1. – Требования к результатам освоения программы

| Индекс компетенции | Содержание компетенции | Подготовка к сдаче и сдача государственного экзамена | Защита выпускной квалификационной работы, включая подготовку к процедуре защиты и процедуру защиты |
|--------------------|--|--|--|
| УК-1 | Способен осуществлять критический анализ проблемных ситуаций на основе системного подхода, выработать стратегию действий | + | + |
| УК-2 | Способен управлять проектом на всех этапах его жизненного цикла | + | + |
| УК-3 | Способен организовывать и руководить работой команды, выработывая командную стратегию для достижения поставленной цели | + | + |
| УК-4 | Способен применять современные коммуникативные технологии, в том числе на иностранном(ых) языке(ах), для академического и профессионального взаимодействия | + | + |
| УК-5 | Способен анализировать и учитывать разнообразие культур в процессе межкультурного | | + |

| | | | |
|--------|--|---|---|
| | взаимодействия | | |
| УК-6 | Способен определять и реализовывать приоритеты собственной деятельности и способы ее совершенствования на основе самооценки | | + |
| ОПК-1 | Способен решать производственные задачи и (или) осуществлять научно-исследовательскую деятельность на основе фундаментальных знаний в области землеустройства и кадастров | + | + |
| ОПК-2 | Способен разрабатывать научно-техническую, проектную и служебную документацию, оформлять научно-технические отчеты, обзоры, публикации, рецензии в области землеустройства и кадастров с применением геоинформационных систем и современных технологий | + | + |
| ОПК-3 | Способен осуществлять поиск, обработку и анализ информации для принятия решений в научной и практической деятельности | + | + |
| ОПК-4 | Способен определять методы, технологии выполнения исследований, оценивать и обосновывать результаты научных разработок в землеустройстве, кадастрах и смежных областях | + | + |
| ОПК-5 | Способен разрабатывать и реализовывать образовательные программы в сфере своей профессиональной деятельности | + | + |
| ПКос-1 | Проведение исследований по вопросам рационального использования земель и их охраны, совершенствования процесса землеустройства | + | + |
| ПКос-2 | Осуществление государственного кадастрового учета и (или) государственной регистрации прав на объекты недвижимости | + | + |
| ПКос-3 | Организация выполнения работ по инженерно-геодезическим изысканиям | + | + |
| ПКос-4 | Управление деятельностью в сфере государственного кадастрового учета и (или) государственной регистрации прав на объекты недвижимости | + | + |

1.2.4 Цель и задачи ГИА

Целью государственной итоговой аттестации является установление уровня подготовки студентов-выпускников Университета к выполнению профессиональных задач и соответствия их подготовки требованиям Федерального государственного образовательного стандарта высшего образования.

Задачами Государственной итоговой аттестации являются:

- выявление реализации требований Федерального государственного образовательного стандарта высшего образования по направлению подготовки *21.04.02 «Землеустройство и кадастры»*, по направленности (профилю) *«Землеустройство агроландшафтов»*;
- установление уровня подготовки выпускников к самостоятельной деятельности в профессиональных областях землеустройства и кадастров;
- проверка сформированности и освоенности у выпускников профессиональных компетенций;
- выявление степени использования наиболее значимых профессиональных компетенций и необходимых для них знаний и умений;
- проверка готовности выпускника к выполнению видов деятельности, предусмотренных ФГОС ВО.

2 Требования к выпускнику, проверяемые в ходе государственного экзамена

2.1 Перечень основных учебных дисциплин (модулей) образовательной программы, выносимых на государственный экзамен

На государственный экзамен выносятся следующий перечень вопросов:

Дисциплина 1. Б1.В.01 ГИС-технологии в землеустройстве

Перечень вопросов:

1. Понятие географической информационной системы. ГИС в землеустройстве.
2. Виды и функции ГИС. Основные компоненты ГИС. ГИС в кадастре недвижимости.
3. Источники данных для ГИС. Модели пространственных данных.
4. Аналитические операции пространственно-временного моделирования.
5. Методы пространственно-временного моделирования. Визуализация данных.
6. Спектральная отражательная способность основных классов природных объектов. Вегетационные индексы. Применение NDVI в землеустройстве.
7. Преимущества спутниковых методов позиционирования в целях ГИС.

Дисциплина 2. Б1.В.02 Методика экономических исследований в землеустройстве

Перечень вопросов:

1. Продовольственный комплекс и продуктовые подкомплексы: понятие, принципы выделения в системе АПК, виды подкомплексов.
2. Основные показатели экономической эффективности сельского хозяйства. Сущность и методика определения.
3. Производительность труда и методика её определения.
4. Экономическая оценка земли. Экономическая эффективность использования земли. Показатели и методика их определения.
5. Рынок земли, его развитие в России, специфика в сельском хозяйстве. Цена земли.
6. Понятие, состав и роль материально-технических ресурсов сельского хозяйства.
7. Понятие трудовых ресурсов, их состав и современное состояние. Особенности труда в сельском хозяйстве.
8. Производительность труда: сущность, понятие, показатели (прямые, обратные и косвенные и методика их определения.
9. Факторы и пути повышения производительности труда в отраслях растениеводства.
10. Экономическая сущность и классификация средств производства.

Классификация основных фондов.

11. Оценка основных средств и её виды. Амортизация и её экономическое обоснование.
12. Обеспеченность основными производственными средствами и эффективность их использования. Норма прибыли и методика её расчёта.
13. Понятие, экономическая сущность, состав оборотных средств, показатели экономической эффективности и пути повышения эффективности оборотных средств.
14. Понятие и показатели уровня интенсивности сельского хозяйства. Методика их определения.
15. Сущность экономической эффективности интенсификации сельского хозяйства. Показатели и методика их определения.

Дисциплина 3 Б1.О.12 Землеустроительное проектирование агроландшафтов

Перечень вопросов:

1. Эколого-ландшафтная сущность организации территории, как составной части системы земледелия.
2. Классификация элементарных склонов для разработки типичных решений их устройства.
3. Разновидности контурных линейных элементов. Способы размещения контурных линейных элементов территории (границ полей, лесных полос и т.д.).
4. Агротехнологические параметры контурности обработки, определяющие правила проектирования элементов территории.
5. Дифференциация земель в адаптивно-ландшафтной системе земледелия. Решение задачи состава и соотношения угодий в агроландшафтах.
6. Особенности проектирования рабочих участков на простых склонах (поперечно-прямого профиля со всеми видами продольного профиля – прямого, вогнутого и выпуклого).
7. Ландшафтно-водосборный подход в адаптивно-ландшафтной системе земледелия. Типы агроландшафтов и их характеристика.
8. Соотношение сельскохозяйственных и несельскохозяйственных угодий в агроландшафтах. Состояние агроландшафта в зависимости от соотношения угодий.
9. Способы отвода потоков воды. Отвод воды, концентрирующейся в водоподводящих ложбинах. Отвод воды от очень активного очага эрозии. Задержание поверхностного стока талых и ливневых вод.
10. Залужение ложбин на пахотных землях. Основные правила проектирования и требования.

11. Кустарниковые кулисы на полях. Сущность, принципы и порядок проектирования.
12. Регулирование водного режима в агроландшафтах. Природные возможности проектирования и создания водоёмов в агроландшафтах. Гидротехнические сооружения в агроландшафтах.
13. Показатели оценки потенциальной опасности проявления водной эрозии почв. Показатели, характеризующие баланс гумуса в почве.
14. Показатели, характеризующие адаптивно-ландшафтную систему земледелия и охрану почв.
15. Экономическая оценка системы мероприятий по повышению плодородия почв в проектах внутрихозяйственного землеустройства.
16. Критерии и показатели оценки системы мероприятий по повышению плодородия почв в проектах внутрихозяйственного землеустройства.

Дисциплина 4. Б1.О.13 Рекультивация техногенно загрязнённых ландшафтов

Перечень вопросов:

1. Хозяйственная деятельность и ее влияние на окружающую среду. Нарушение земель в зависимости от вида природопользования: адаптивное, конструктивное, деструктивное.
2. Воздействие свалочных грунтов на компоненты природной среды. Фильтрат, образование и его воздействие на компоненты природной среды.
3. Ландшафтный подход к рекультивации нарушенных земель.
4. Рекультивационный режим. Этапы рекультивации нарушенных земель. Основные задачи подготовительного этапа рекультивации.
5. Рекультивационный режим. Технический этап рекультивации. Биологический этап рекультивации. Их содержание.
6. Загрязнение почв, поверхностных и подземных вод, атмосферного воздуха при добыче полезных ископаемых бурением скважин.
7. Отходы производства и потребления. Размещение и захоронение отходов. Норматив образования отходов. Паспорт отходов.
8. Опасные биологические отходы (ОБО). Классификация особо опасных биологических отходов, их воздействие на ландшафт. Пути снижения негативного воздействия особо опасных биологических отходов на ландшафт.
9. Отходы растениеводства. Основные источники загрязнения почв.
10. Пути снижения негативного воздействия отходов растениеводства на ландшафт.
11. Пути снижения негативного воздействия отходов животноводства и птицеводства на ландшафт.

12. Сельскохозяйственное, лесохозяйственное, водохозяйственное и строительное направления использования земель после их рекультивации.
13. Озеленение, лесное строительство, агролесомелиорация, агромелиорация, фиторекультивация, биологическая очистка загрязненных территорий (биоремедиация почв).

Дисциплина 5. Б1.В.03 Мелиорация и рекультивация земель

Перечень вопросов:

1. Основные виды агроландшафтов по природно-климатическим зонам. Потребность в проведении мелиоративных мероприятий.
2. Особенности рекультивации земель, загрязненных пестицидами и тяжелыми металлами, варианты их использования. Требования, предъявляемые к нарушенным землям, подлежащим рекультивации под сельскохозяйственное и рекреационное использование.
3. Культуртехнические мероприятия, их состав, назначение, и время проведения в зависимости от этапа рекультивации земель под сельскохозяйственное использование.
4. Потребность земель в осушении на территории России. Требования растений к водному режиму почв при осушении. Норма осушения.
5. Причины деграционных процессов и пожаров на торфяниках. Влияние лесных и торфяных пожаров на окружающую среду. Рекультивация и использование пирогенных образований.
6. Гидротехнические, агромелиоративные и агрономические условия защиты осушаемых торфяников от пожаров.
7. Мелиоративные системы двустороннего регулирования водного режима. Особенности конструкции осушительно-увлажнительных систем.
8. Принципы создания гидромелиоративных систем нового поколения. Предпосылки создания ресурсосберегающих, экологически устойчивых гидромелиоративных систем.
9. Способы и технические средства улучшения качества дренажно-сбросных вод. Способы очистки дренажно-сбросного стока. Утилизация сточных вод и животноводческих стоков.
10. Культуры, возделываемые при орошении сточными водами. Определение оросительной нормы при орошении сточными водами.
11. Способы полива, применяемые при орошении сточными водами и животноводческими стоками. Природоохранные мероприятия, проводимые при орошении сточными водами и животноводческими стоками.
12. Гидрологический расчёт каналов. Влияние озёр, леса, болот на сток. Принцип гидравлического расчёта каналов. Допустимые скорости движения воды в каналах.

Перечень вопросов:

1. Состав и содержание документа схемы территориального планирования муниципального района.
2. Характеристика содержания карты (схемы) генеральных планов поселений и городских округов.
3. Анализ и оценка экономического потенциала развития региона.
4. Анализ и оценка ресурсного потенциала территории.
5. Функциональная организация и зонирование территории.
6. Экологические аспекты формирования территориального развития.
7. Оценка территориальных ресурсов для целей сельского хозяйства.
8. Этапы разработки перспективной планировочной структуры территории.
9. Социальные и экономические задачи расселения в территориальном планировании.
10. Сущность и задачи социальной инфраструктуры в территориальном планировании.
11. Направления территориального планирования размещения рекреационных зон.
12. Критерии экологической, социальной и экономической эффективности стратегий, проектов и планов территориального развития.

Студенты обеспечиваются списком вопросов, выносимых на государственный экзамен, и рекомендации обучающимся по подготовке к государственному экзамену, в том числе перечень рекомендуемой литературы для подготовки к государственному экзамену.

2.2 Порядок проведения экзамена

2.2.1 Проведение государственного экзамена

Государственный экзамен проводится в строгом соответствии с учебным планом по направлению подготовки 21.04.02 «Землеустройство и кадастры», календарным учебным графиком, расписанием проведения государственного экзамена.

Перед государственным экзаменом проводится консультирование обучающихся по вопросам, включенным в программу государственного экзамена (далее - предэкзаменационная консультация).

Государственный экзамен принимается государственной экзаменационной комиссией (ГЭК).

Государственный экзамен сдается по билетам утвержденного образца.

Каждый билет содержит по три теоретических из перечисленных дисциплин:

- *ГИС-технологии в землеустройстве*
- *Мелиорация и рекультивация земель*
- *Территориальное планирование и прогнозирование*
- *Землеустроительное проектирование агроландшафтов*
- *Рекультивация техногенно загрязненных ландшафтов,*
- *Методика экономических исследований в землеустройстве.*

Государственный экзамен проводится в соответствии с утвержденным расписанием, в котором указывается дата проведения, время и аудитория.

При проведении устного экзамена в аудитории могут готовиться к ответу одновременно не более шести экзаменуемых, каждый из которых располагается за отдельным столом.

Студентам выдаются проштампованные чистые листы, на которых они должны изложить ответы по вопросам билета. Каждый лист подписывается экзаменуемым студентом разборчиво с указанием фамилии, имени, отчества, личной росписи и по окончании ответа сдается ответственному секретарю. На подготовку к экзамену студенту отводится не более 30 минут.

Ответ студента слушается всеми членами ГЭК. С целью объективного оценивания студенту могут задаваться дополнительные и (или) уточняющие вопросы. Ответ студента оценивается в большей степени по основным вопросам билета. Каждый член ГЭК оценивает студента отдельно. Оценка выставляется в соответствии с критериями по принятой четырех-балльной системе. Итоговая оценка определяется по окончании государственного экзамена, где члены ГЭК обсуждают и оценивают ответы студентов на закрытом заседании. По окончании заседания результаты объявляются Председателем ГЭК. Результаты государственного аттестационного испытания, проводимого в устной форме, объявляются в день его проведения. По результатам государственных аттестационных испытаний обучающийся имеет право на апелляцию. Апелляция подается лично обучающимся не позднее следующего рабочего дня после объявления результатов.

Для обучающихся из числа инвалидов государственная итоговая аттестация проводится организацией с учетом особенностей их психофизического развития, их индивидуальных возможностей и состояния здоровья.

Процедура организации и проведения государственного экзамена возможна в дистанционном формате в соответствии с Положением об особенностях государственного экзамена и защиты выпускной квалификационной работы с применением электронного обучения, дистанционных образовательных технологий в федеральном государственном бюджетном образовательном учреждении "Российский государственный аграрный университет-МСХА имени К.А. Тимирязева" (по образовательным программам высшего образования – программам бакалавриата, специалитета и

магистратуры), принятым Ученым советом Университета (протокол №9 от 28 апреля 2020 г.).

2.2.2 Использование учебников, пособий

Использование учебников, и других пособий не допускается.

2.2.3 Рекомендуемая литература

При подготовке к государственному экзамену студенту выдается список основной и дополнительной литературы.

Перечень основной литературы

1. Основы землепользования и землеустройства : учебник и практикум для вузов / Н. В. Васильева. - 2-е изд., пер. и доп. - Электрон. дан.col. - М. : Юрайт, 2022. - 411 с. - (Высшее образование). - URL: <https://urait.ru/bcode/489714> <https://urait.ru/book/cover/2CE34507-B766-4376-813B-086F77BEF0BB>. - Режим доступа: Электронно-библиотечная система Юрайт, для авториз. пользователей. - ISBN 978-5-534-14908-1 : 1579.00 р. - Текст : электронный.
2. Землеустроительное проектирование. Территориальное землеустройство : методические указания / составитель Л. А. Симонова. — Нижний Новгород : НГСХА, 2018 — Часть IV : Внутрихозяйственное землеустройство Организация севооборотов и устройство их территории — 2018. — 38 с. — Текст : электронный // Лань : электронно-библиотечная система. — URL: .
3. Землеустроительное проектирование. Территориальное землеустройство : методические указания / составитель Л. А. Симонова. — Нижний Новгород : НГСХА, 2018 — Часть IV : Внутрихозяйственное землеустройство Организация севооборотов и устройство их территории — 2018. — 38 с. — Текст : электронный // Лань : электронно-библиотечная система. — URL: <https://e.lanbook.com/book/138584>
4. Земельный кадастр как основа государственной регистрации прав на землю и иную недвижимость : учебное пособие / Д. А. Шевченко, А. В. Лошаков, С. В. Одинцов [и др.]. — Ставрополь : СтГАУ, 2017. — 94 с. — Текст : электронный // Лань : электронно-библиотечная система. — URL: <https://e.lanbook.com/book/107178>
5. Малышева, Н.В., Геоинформационные системы в лесном деле: практи-кум /Н.В.Малышева, Т.А Золина. - М.: МЭСХ. 2019.- 78 с. Режим доступа электрон. версии печ. публикации: <http://elib.timacad.ru/dl/local/709.pdf>, <https://elibrary.ru/item.asp?id=41589100>.
6. Экономика предприятий агропромышленного комплекса. Практикум : учебное пособие для вузов / Р. Г. Ахметов [и др.] ; под общей редакцией Р. Г. Ахметова. — Москва : Издательство Юрайт, 2020. — 270 с. — (Высшее образование). — ISBN 978-5-534-01575-1. — Текст : электронный //

- Образова-тельная платформа Юрайт [сайт]. — URL: <https://urait.ru/bcode/450419>.
7. Дубенок, Николай Николаевич. Гидротехнические мелиорации сельскохозяйственных и лесных земель: учебное пособие / Н. Н. Дубенок, К. Б. Шумакова, Р. В. Калиниченко; Российский государственный аграрный университет - МСХА имени К. А. Тимирязева (Москва). — Электрон. текстовые дан. — Москва: РГАУ-МСХА им. К. А. Тимирязева, 2018. — 214 с.: рис., табл. — Коллекция: Учебная и учебно-методическая литература. — Режим доступа : <http://elib.timacad.ru/dl/local/umo96.pdf>.
 8. Системы двухстороннего регулирования водного режима осушаемых земель: учебное пособие / Н. Н. Дубенок [и др.]; Российский государственный аграрный университет - МСХА имени К. А. Тимирязева (Москва). — Электрон. текстовые дан. — Москва: РГАУ-МСХА им. К. А. Тимирязева, 2020. — 142 с.: цв.ил., табл. — Коллекция: Учебная и учебно-методическая литература. — Режим доступа : <http://elib.timacad.ru/dl/local/s20210316.pdf>.
 9. Каблуков, Олег Викторович. ЭКСПЛУАТАЦИЯ И МОНИТОРИНГ СИСТЕМ И СООРУЖЕНИЙ: учебное пособие / О. В. Каблуков; Российский государственный аграрный университет - МСХА имени К. А. Тимирязева (Москва). — Электрон. текстовые дан. — Москва, 2018. — 286 с. — Коллекция: Учебная и учебно-методическая литература. — Режим доступа : <http://elib.timacad.ru/dl/local/umo353.pdf>.
 10. Пчелкин, Виктор Владимирович. Осушение населенных пунктов: учебное пособие / В. В. Пчелкин; Российский государственный аграрный университет - МСХА имени К. А. Тимирязева (Москва). — Электрон. текстовые дан. — Москва: РГАУ-МСХА им. К. А. Тимирязева, 2018. — 164 с. — Коллекция: Учебная и учебно-методическая литература. — Режим доступа : <http://elib.timacad.ru/dl/local/umo133.pdf>.
 11. Охрана окружающей среды: учебное пособие / В. А. Раскатов, И.В. Андреева, С.Ю. Ермаков [и др.]; Российский государственный аграрный университет - МСХА имени К. А. Тимирязева (Москва). — Электрон. текстовые дан. — Москва, 2022. — 178 с. — Коллекция: Учебная и учебно-методическая литература. — Свободный доступ из сети Интернет (чтение, печать, копирование). — Режим доступа : <http://elib.timacad.ru/dl/full/s08092022ohranaRaskatov.pdf>. - Загл. с титул. экрана. - Электрон. версия печ. публикации. — URL:<http://elib.timacad.ru/dl/full/s08092022ohranaRaskatov.pdf>
 12. Балабанов, В.И. ИНЖЕНЕРНАЯ ЗАЩИТА ОКРУЖАЮЩЕЙ СРЕДЫ: учебник / В. И. Балабанов, Л. А. Журавлева, Н. Б. Марьина; рец.: А.И. Есин, А.В. Кравчук; Российский государственный аграрный университет - МСХА имени К. А. Тимирязева (Москва). — Электрон. текстовые дан. — Москва, 2022. — 233 с. — Коллекция: Учебная и учебно-методическая литература. — Свободный доступ из сети Интернет (чтение, печать, копирование). — Режим доступа : http://elib.timacad.ru/dl/full/s10012023ZOS_Balabanov.pdf. - Загл. с титул. экрана. - Электрон. версия печ. публикации. — URL:http://elib.timacad.ru/dl/full/s10012023ZOS_Balabanov.pdf
 13. Евграфов, Алексей Викторович. Правовые основы природопользования и охраны окружающей среды: учебное пособие / А. В. Евграфов; Российский государственный аграрный

- университет - МСХА имени К. А. Тимирязева (Москва). — Электрон. текстовые дан. — Москва: РГАУ-МСХА им. К. А. Тимирязева, 2019. — 138 с. — Коллекция: Учебная и учебно-методическая литература. — Режим доступа : <http://elib.timacad.ru/dl/local/umo405.pdf>. - Загл. с титул. экрана. - <https://doi.org/10.34677/2019.024>. — URL:<http://elib.timacad.ru/dl/local/umo405.pdf>
14. Безбородов, А.Г. Государственное регулирование в области мелиорации земель сельскохозяйственного назначения: учебник / А. Г. Безбородов, Ю. Г. Безбородов; рец.: И. Ф. Юрченко, В. И. Катаев; Российский государственный аграрный университет - МСХА имени К. А. Тимирязева (Москва). — Электрон. текстовые дан. — Москва, 2022. — 202 с. — Коллекция: Учебная и учебно-методическая литература. — Свободный доступ из сети Интернет (чтение, печать, копирование). — Режим доступа : http://elib.timacad.ru/dl/full/s10012023Gos_reg_Bezborodov.pdf. - Загл. с титул. экрана. - Электрон. версия печ. публикации. — URL:http://elib.timacad.ru/dl/full/s10012023Gos_reg_Bezborodov.pdf
 15. Экономика сельского хозяйства: учебник для вузов / Н. Я. Коваленко [и др.]; под редакцией Н. Я. Коваленко. — Москва : Издательство Юрайт, 2021. — 406 с. — (Высшее образование). — ISBN 978-5-9916-8769-0. — Текст: электронный // Образовательная платформа Юрайт [сайт]. — URL: <https://urait.ru/bcode/469263>.
 16. Экономика предприятий агропромышленного комплекса : учебник для вузов / Р. Г. Ахметов [и др.] ; под общей редакцией Р. Г. Ахметова. — Москва : Издательство Юрайт, 2021. — 431 с. — (Высшее образование). — ISBN 978-5-534-03363-2. — Текст : электронный // Образовательная платформа Юрайт [сайт]. — URL: <https://urait.ru/bcode/468819>
 17. Бабкина, Анастасия Валентиновна. Экономико-математические модели оптимизации землепользования: учебно-методическое пособие / А. В. Бабкина, О. С. Пучкова; Российский государственный аграрный университет - МСХА имени К. А. Тимирязева (Москва). — Электрон. текстовые дан. — Москва: РГАУ-МСХА им. К. А. Тимирязева, 2020. — 94 с.: рис., табл. — Коллекция: Учебная и учебно-методическая литература. — Режим доступа : <http://elib.timacad.ru/dl/local/s20210220.pdf>.

Перечень дополнительной литературы

1. Биткова, Людмила Алексеевна. Водное, земельное и экологическое право: учебное пособие / Л. А. Биткова, А. М. Сурикова, В. В. Устюкова; Российский государственный аграрный университет - МСХА имени К. А. Тимирязева (Москва). — Электрон. текстовые дан. — Москва: РГАУ-МСХА им. К. А. Тимирязева, 2019. — 114 с. — Коллекция: Учебная и учебно-методическая литература. — Режим доступа : <http://elib.timacad.ru/dl/local/umo474.pdf>. - Загл. с титул. экрана. — URL:<http://elib.timacad.ru/dl/local/umo474.pdf>
2. Большеротова, Людмила Васильевна. Управление недвижимостью: учебное пособие / Л. В. Большеротова, В. Я. Жарницкий, Е. В. Андреев; Российский государственный аграрный университет - МСХА имени К. А. Тимирязева (Москва). — Электрон. текстовые дан. — Москва: Росинформагротех, 2016. — 145 с.: цв.ил. — Коллекция: Учебная и учебно-методическая литература.

- Режим доступа : <http://elib.timacad.ru/dl/local/159.pdf>. - Загл. с титул. экрана. - Электрон. версия печ. публикации. — <URL:<http://elib.timacad.ru/dl/local/159.pdf>>
3. Варламов А.А. Оценка объектов недвижимости [Текст] : учебник. Гр.УМО/ А.А. Варламов, С.И. Комаров ; под общ. ред. А.А. Варламова. -2-е изд., перераб. и доп.. -М.: Форум : ИНФРА-М , 2015. -351 с.. -(Высшее образование. Бакалавриат).
 4. Волков, С.Н. Землеустройство. Учебник.—М.ГУЗ, 2013.
 5. Евграфов, Алексей Викторович. Правовые основы природопользования и охраны окружающей среды: учебное пособие / А. В. Евграфов; Российский государственный аграрный университет - МСХА имени К. А. Тимирязева (Москва). — Электрон. текстовые дан. — Москва: РГАУ-МСХА им. К. А. Тимирязева, 2019. — 138 с. — Коллекция: Учебная и учебно-методическая литература. — Режим доступа : <http://elib.timacad.ru/dl/local/umo405.pdf>. - Загл. с титул. экрана. - <https://doi.org/10.34677/2019.024>. —<URL:<http://elib.timacad.ru/dl/local/umo405.pdf>>
 6. Земельное право: Учебник для бакалавров УМО по юрид. образованию вузов РФ в кач-ве учебника по спец. юрид. профиля / С. А. Боголюбов. - 5-е изд., ПЕРЕРАБ. и доп. - М.: Юрайт, 2013. - 380 с.
 7. Землякова Г.Л. Ведение государственного кадастра недвижимости как функция государственного управления в сфере использования и охраны земель. – М., 2013. – 355 с
 8. Каблуков, Олег Викторович. ЭКСПЛУАТАЦИЯ И МОНИТОРИНГ СИСТЕМ И СООРУЖЕНИЙ: учебное пособие / О. В. Каблуков; Российский государственный аграрный университет - МСХА имени К. А. Тимирязева (Москва). — Электрон. текстовые дан. — Москва, 2018. — 286 с. — Коллекция: Учебная и учебно-методическая литература. — Режим доступа : <http://elib.timacad.ru/dl/local/umo353.pdf>. - Загл. с титул. экрана. - Электрон. версия печ. публикации. — <URL:<http://elib.timacad.ru/dl/local/umo353.pdf>>
 9. Кирюшин В.И. Агрономическое почвоведение. – М.: КолосС, 2010. – 687 с.:
 10. Фокин С.В. Земельно-имущественные отношения: учебное пособие. – М., 2014. – 270 с.
 11. Почвоведение под ред. И.С.Кауричева. М.: ВО Агропромиздат, 1989. 719 с.
 12. Правоведение: учебное пособие / Л. А. Биткова, О. В. Попова ; М-во сельского хоз-ва Российской Федерации, Российский гос. аграрный ун-т-МСХА им. К. А. Тимирязева. - Москва: РГАУ-МСХА им. К. А. Тимирязева, 2013. - 233 с.
 13. Сухарникова, М. А. УПРАВЛЕНЧЕСКИЙ КОНСАЛТИНГ: методические указания / М. А. Сухарникова, М. А. Романюк, Н.В. Чекмарева; Российский государственный аграрный университет - МСХА имени К. А. Тимирязева (Москва). — Электрон. текстовые дан. — Москва, 2022. — 83 с. — Коллекция: Учебная и учебно-методическая литература. — Свободный доступ из сети Интернет (чтение, печать, копирование). — Режим доступа : <http://elib.timacad.ru/dl/full/S16092022UprKonsalting.pdf>. - Загл. с титул. экрана. - Электрон. версия печ. публикации. — URL:<http://elib.timacad.ru/dl/full/S16092022UprKonsalting.pdf>
 14. Кожухар В.М. Основы управления недвижимостью: практикум М.: Дашков и К., 2014.- 199с.

15. Тепман Л.Н. под ред. Швандара В.А. Оценка недвижимости: учебное пособие М.: Юнити-Дана, 2012.- 461с.
16. Зайдельман Ф.Р. Рекомендации по защите торфяных почв от деградации и уничтожения при пожарах. – М.: Книжный дом «ЛИБРОКОМ», 2011. – 84 с.
17. Мелиорация и водное хозяйство: Справочник. Том «Сооружения. Строительство»/ Под ред. А.В.Колганова, П.А.Полад-Заде. М.: «Ассоциация Экост», 2002.
18. Мониторинг земель: экологические составляющие [Текст] : учеб. пособие. Гр. УМО/ В.В. Вершинин и др.; ГУЗ . -М., 2012. -153 с.
19. Ананьева В.В., Мехрадзе Л.Т. (ред.), Волков С.Н., Вершинин В.В. и др. Методические рекомендации по совершенствованию оборота и использования земель сельскохозяйственного назначения. М.: ФГБНУ «Росинформагротех», 2011. - 128 с.
20. СКАЧКОВА, С. А. Оценка использования производственных и финансовых ресурсов предприятия: учебное пособие / С. А. СКАЧКОВА, О. Н. Рожкова; Российский государственный аграрный университет - МСХА имени К. А. Тимирязева (Москва). — Электрон. текстовые дан. — Москва, 2020. — 86 с.: рис., табл., цв.ил. — Коллекция: Учебная и учебно-методическая литература. — Свободный доступ из сети Интернет (чтение, печать, копирование). — Режим доступа : <http://elib.timacad.ru/dl/full/s09032022skachkova.pdf>. - Загл. с титул. экрана. - Электрон. версия печ. публикации. — [URL:http://elib.timacad.ru/dl/full/s09032022skachkova.pdf](http://elib.timacad.ru/dl/full/s09032022skachkova.pdf)
21. Шарков, Вячеслав Петрович. Сооружения для защиты территорий от затопления и их проектирование: учебное пособие / В. П. Шарков; Российский государственный аграрный университет - МСХА имени К. А. Тимирязева (Москва). — Электрон. текстовые дан. — Москва: РГАУ-МСХА им. К. А. Тимирязева, 2019. — 151 с. — Коллекция: Учебная и учебно-методическая литература. — Режим доступа : <http://elib.timacad.ru/dl/local/umo455.pdf>. - Загл. с титул. экрана. — [URL:http://elib.timacad.ru/dl/local/umo455.pdf](http://elib.timacad.ru/dl/local/umo455.pdf)
22. Экономика предприятия (организации) АПК: практикум / Р. Г. Ахметов [и др.]; Министерство сельского хозяйства Российской Федерации, Российский государственный аграрный университет - МСХА имени К. А. Тимирязева (Москва). — Электрон. текстовые дан. — Москва: РГАУ-МСХА им. К. А. Тимирязева, 2014. — 272 с.: ил., табл. — Коллекция: Учебная и учебно-методическая литература. — На тит. л.: Посвящается 150-летию РГАУ-МСХА им. К. А. Тимирязева. — Режим доступа : <http://elib.timacad.ru/dl/local/172.pdf>. - Загл. с титул. экрана. - Электрон. версия печ. публикации. — [URL:http://elib.timacad.ru/dl/local/172.pdf](http://elib.timacad.ru/dl/local/172.pdf)

2.3 Критерии выставления оценок на государственном экзамене

При выставлении оценок на государственном экзамене используют следующие критерии, представленные в таблице 1.

Таблица 1.

Критерии выставления оценок на государственном экзамене

| Оценка | Критерий |
|------------------------------|---|
| «ОТЛИЧНО» | Студент не только продемонстрировал полное фактологическое усвоение материала и умение аргументировано обосновать теоретические постулаты и методические решения, но и умеет осознано и аргументировано применять методические решения для НЕСТАНДАРТНЫХ задач. |
| | Студент не только продемонстрировал полное фактологическое усвоение материала и умение аргументировано обосновать теоретические постулаты и методические решения, но и умеет РЕШАТЬ НЕСТАНДАРТНЫЕ задачи. |
| «ХОРОШО» | Студент продемонстрировал полное фактологическое усвоение материала, но и либо умение: а) аргументировано обосновать теоретические постулаты и методические решения; б) решать СТАНДАРТНЫЕ задачи. |
| | Студент продемонстрировал либо: а) полное фактологическое усвоение материала; б) умение аргументировано обосновывать теоретические постулаты и методические решения; в) умение решать СТАНДАРТНЫЕ задачи. |
| «УДОВЛЕТВОРИТЕЛЬНО» | Студент продемонстрировал либо: а) НЕПОЛНОЕ фактологическое усвоение материала при наличии базовых знаний, б) НЕПОЛНОЕ умение аргументировано обосновывать теоретические постулаты и методические решения при наличии базового умения, в) НЕПОЛНОЕ умение решать СТАНДАРТНЫЕ задачи при наличии базового умения. |
| | Студент на фоне базовых знаний НЕ продемонстрировал либо: а) умение аргументировано обосновать теоретические постулаты и методические решения при наличии базового умения, б) умение решать СТАНДАРТНЫЕ задачи при наличии базового умения |
| «НЕУДОВЛЕТВОРИТЕЛЬНО» | Студент на фоне базовых (элементарных) знаний продемонстрировал лишь базовое умение решать СТАНДАРТНЫЕ (элементарные) задачи. |
| | Студент НЕ имеет базовых (элементарных) знаний и не умеет решать СТАНДАРТНЫЕ (элементарные) задачи. |

3 Требования к выпускной квалификационной работе

3.1 Вид выпускной квалификационной работы

Выпускная квалификационная работа представляет собой выполненную обучающимся (несколькими обучающимися совместно) работу, демонстрирующую уровень подготовленности выпускника к самостоятельной профессиональной деятельности.

ВКР в форме магистерской диссертации – самостоятельное научное исследование конкретной научной задачи по направлению *21.04.02 – «Землеустройство и кадастры»*, содержащее обобщенное изложение результатов и научных положений, выдвигаемых автором для публичной защиты, имеющее внутреннее единство и свидетельствующее о личном вкладе автора в науку и (или) практику.

Магистерская диссертация должна удовлетворять одному из следующих требований:

- содержать результаты, которые в совокупности решают конкретную научную и (или) практическую задачу, имеющую значение для определенной отрасли науки, использование которых обеспечивает решение прикладных задач;
- содержать научно-обоснованные разработки в определенной отрасли науки, использование которых обеспечивает решение прикладных задач;
- содержать новые теоретические и (или) экспериментальные результаты, совокупность которых имеет существенное значение для развития конкретных направлений отрасли землеустройства и кадастров.

3.2 Структура ВКР и требования к ее содержанию

Выпускная квалификационная работа (магистерская диссертация) состоит из:

- текстовой части (пояснительной записки) – обязательной части ВКР;
- дополнительного материала (содержащего решение задач, установленных заданием) – необязательной части ВКР.

Дополнительный материал может быть представлен в виде графического материала (плакаты, чертежи, таблицы, графики, диаграммы и т.д.) или в виде другого материала (макетов, образцов, изделий, сельскохозяйственных продуктов, коллекций, гербарии, программных продуктов и т.п. Для магистерских диссертаций, кроме перечисленных материалов, включают печатные статьи по теме ВКР).

Объем пояснительной записки ВКР составляет 80-120 листов без приложения. Пояснительная записка выполняется и представляется на бумажном и электронном носителях (электронный вариант предоставляется по решению кафедры).

Пояснительная записка ВКР магистерской диссертации должна содержать следующие структурные элементы:

- титульный лист;
- задание на ВКР;
- аннотацию;
- перечень сокращений и условных обозначений;
- содержание;
- введение;
- основную часть;
- заключение (выводы);
- библиографический список;
- приложения (в случае необходимости).

После завершения подготовки обучающимся выпускной квалификационной работы руководитель выпускной квалификационной работы представляет письменный отзыв о работе обучающегося в период подготовки выпускной квалификационной работы.

Выпускные квалификационные работы по программам магистратуры подлежат рецензированию.

В пояснительную записку ВКР вкладывается отзыв руководителя ВКР и рецензия.

Титульный лист ВКР. Титульный лист является первым листом ВКР. Переносы слов в надписях титульного листа не допускаются. Пример оформления титульного листа ВКР приведен в Приложении А.

Задание на ВКР. Задание на ВКР – структурный элемент ВКР, содержащий наименование выпускающей кафедры, фамилию и инициалы студента, дату выдачи задания, тему ВКР, исходные данные и краткое содержание ВКР, срок представления к защите, фамилии и инициалы руководителя(ей) и консультантов по специальным разделам (при их наличии). Задание подписывается руководителем(и), студентом и утверждается заведующим выпускающей кафедрой. Форма бланка задания приведена в приложении Б.

Аннотация. Аннотация – структурный элемент ВКР, дающий краткую характеристику ВКР с точки зрения содержания, назначения и новизны результатов работы. Аннотация является третьим листом пояснительной записки ВКР.

Перечень сокращений и условных обозначений. Перечень сокращений и условных обозначений – структурный элемент ВКР, дающий представление о вводимых автором работы сокращений и условных обозначений. Элемент является не обязательным и применяется только при наличии в пояснительной записке сокращений и условных обозначений.

Содержание. Содержание – структурный элемент ВКР, кратко описывающий структуру ВКР с номерами и наименованиями разделов, подразделов, а также перечислением всех приложений и указанием соответствующих страниц.

Введение и заключение. «Введение» и «заключение» – структурные элементы ВКР, требования к ним определяются методическими указаниями к выполнению ВКР по направлению *21.04.02 – Землеустройство и кадастры*.

Как правило, во введении следует обосновать актуальность избранной темы ВКР, раскрыть ее теоретическую и практическую значимость, сформулировать цель и задачи исследования. Основное назначение заключения/выводов – резюмировать содержание ВКР, подвести итоги проведенных исследований, соотнеся их с целью и задачами исследования, сформулированными во введении.

«Введение» и «Заключение» не включаются в общую нумерацию разделов и размещают на отдельных листах. Слова «Введение» и «Заключение» записывают посередине страницы с первой прописной буквы.

Основная часть. Основная часть – структурный элемент ВКР, требования к которому определяются заданием студенту к ВКР и методическими указаниями к выполнению ВКР по направлению (специальности) {шифр – название, указать название и выходные данные методички}.

Библиографический список. Библиографический список – структурный элемент ВКР, который приводится в конце текста ВКР, представляющий список литературы, нормативно-технической и другой документации, использованной при составлении пояснительной записки ВКР. Библиографический список помещается на отдельном нумерованном листе (листах) пояснительной записки, а сами источники записываются и нумеруются в порядке их упоминания в тексте. Источники должны иметь последовательные номера, отделяемые от текста точкой и пробелом. Оформление производится согласно *ГОСТ 7.1*.

При написании ВКР необходимо давать краткие внутритекстовые библиографические ссылки. Если делается ссылка на источник в целом, то необходимо после упоминания автора или авторского коллектива, а также после приведенной цитаты работы, указать в квадратных скобках номер этого источника в библиографическом списке. Например: По мнению Ван Штраалена, существуют по крайней мере три случая, когда биоиндикация становится незаменимой [7].

Допускается внутритекстовую библиографическую ссылку заключать в круглые скобки, с указанием авторов и года издания объекта ссылки. Например, (Чекерес, Черников, 2000).

Если ссылку приводят на конкретный фрагмент текста документа, в ней указывают порядковый номер и страницы, на которых помещен объект ссылки. Сведения разделяют запятой, заключая в квадратные скобки. Например, [10, с. 81]. Допускается оправданное сокращение цитаты. В данном случае пропущенные слова заменяются многоточием.

Приложение. Приложение(я) является самостоятельной частью работы. В приложениях к ВКР помещают материал, дополняющий основной текст. Приложениями могут быть:

- графики, диаграммы;
- таблицы большого формата,
- статистические данные;
- формы бухгалтерской отчетности;
- фотографии, технические (процессуальные) документы и/или их фрагменты, а также тексты, которые по разным причинам не могут быть помещены в основной работе и т.д.

Каждое приложение следует начинать с новой страницы с указанием наверху посередине страницы слова "Приложение" и его обозначения. Приложение должно иметь заголовок, который записывают симметрично относительно текста с прописной буквы отдельной строкой.

Приложения обозначают заглавными буквами русского алфавита, начиная с А, за исключением букв Ё, З, Й, О, Ч, Ъ, Ы, Ь. Допускается использование для обозначения приложений арабских цифр. После слова "Приложение" следует буква (или цифра), обозначающая его последовательность.

Приложения, как правило, оформляют на листах формата А4. Допускается оформлять приложения на листах формата А3, А2, А1 по ГОСТ 2.301.

Приложения должны иметь общую с остальной частью документа сквозную нумерацию страниц.

Оформление текстового материала (ГОСТ 7.0.11 – 2011) и требования к структуре текста

1. ВКР должна быть выполнена печатным способом с использованием компьютера и принтера на одной стороне белой бумаги формата А 4 (210x297 мм).
2. Поля: с левой стороны - 25 мм; с правой - 10 мм; в верхней части - 20 мм; в нижней - 20 мм.
3. Тип шрифта: *Times New Roman Cyr*. Шрифт основного текста: обычный, размер 14 пт. Шрифт заголовков разделов (глав): полужирный, размер 16 пт. Шрифт заголовков подразделов: полужирный, размер 14 пт. Цвет шрифта должен быть черным. Межсимвольный интервал – обычный. Межстрочный интервал – полуторный. Абзацный отступ – 1,25 см.
4. Страницы должны быть пронумерованы. Порядковый номер ставится в **середине верхнего поля**. Первой страницей считается титульный лист, но номер страницы на нем не проставляется.
5. Главы имеют **сквозную нумерацию** в пределах работы и обозначаются арабскими цифрами. **В конце заголовка точка не ставится**. Если заголовок состоит из двух предложений, их разделяют точкой. **Переносы слов в заголовках не допускаются**.
6. Номер подраздела (параграфа) включает номер раздела (главы) и порядковый номер подраздела (параграфа), разделенные точкой. Пример – 1.1, 1.2 и т.д.
7. Главы работы по объему должны быть пропорциональными. Каждая глава начинается с новой страницы.

8. В работе необходимо чётко и логично излагать свои мысли, следует избегать повторений и отступлений от основной темы. Не следует загромождать текст длинными описательными материалами.
9. На последней странице ВКР ставятся дата окончания работы и подпись автора.
10. Законченную работу следует переплести в папку.

Опечатки, описки и графические неточности, обнаруженные в процессе выполнения, допускается исправлять подчисткой или закрашиванием белой краской и нанесением в том же месте исправленного текста машинописным способом или черными чернилами. Помарки и следы не полностью удаленного прежнего текста не допускаются. Возможно наклеивание рисунков и фотографий.

Требования к изложению текста. Изложение содержания пояснительной записки должно быть кратким и четким. В тексте должны применяться научно-технические термины, обозначения и определения, установленные соответствующими стандартами или общепринятые в научно-технической литературе.

Условные буквенные обозначения величин, а также условные графические обозначения должны соответствовать требованиям государственных стандартов (это относится и к единицам измерения). Условные буквенные обозначения должны быть тождественными во всех разделах записки. Если в пояснительной записке принята особая система сокращения слов или наименований, то в ней должен быть приведен перечень принятых сокращений, который помещают перед **«содержанием»**.

В тексте, за исключением формул, таблиц и рисунков, не допускается:

- применять математический знак минус (-) перед отрицательными значениям величин (следует писать слово «минус»);
- применять знак « \emptyset » для обозначения диаметра (следует писать слово «диаметр»). При указании размера или предельных отклонений диаметра на чертежах, помещенных в тексте документа, перед размерным числом следует писать знак « \emptyset »;
- применять без числовых значений математические знаки, например:
 - (больше), < (меньше), = (равно), > (больше или равно), ≤ (меньше или равно),
 - ≠ (не равно), а также № (номер), % (процент);
- применять индексы стандартов, технических условий без регистрационного номера.

Правила печатания знаков. Знаки препинания (точка, запятая, двоеточие, точка с запятой, многоточие, восклицательный и вопросительный знаки) от предшествующих слов пробелом не отделяют, а от последующих отделяют одним пробелом.

Дефис от предшествующих и последующих элементов не отделяют.

Тире от предшествующих и последующих элементов отделяют обязательно.

Кавычки и скобки не отбивают от заключенных в них элементов. Знаки препинания от кавычек и скобок не отбивают.

Знак № применяют только с относящимися к нему числами, между ними ставят пробел.

Знаки сноски (звездочки или цифры) в основном тексте печатают без пробела, а от текста сноски отделяют одним ударом (напр.: *слово*¹, ¹ *Слово*).

Знаки процента и промилле от чисел отбивают.

Знаки углового градуса, минуты, секунды, терции от предыдущих чисел не отделяют, а от последующих отделяют пробелом (напр.: 5° 17'').

Знак градуса температуры отделяется от числа, если за ним следует сокращенное обозначение шкалы (напр., 15 °С, но 15° *Цельсия*).

Числа и даты. Многозначные числа пишут арабскими цифрами и разбивают на классы (напр.: 13 692). Не разбивают четырехзначные числа и числа, обозначающие номера.

Числа должны быть отбиты от относящихся к ним наименований (напр.: 25 *м*). Числа с буквами в обозначениях не разбиваются (напр.: *в пункте 2б*). Числа и буквы, разделенные точкой, не имеют отбивки (напр.: 2.13.6).

Основные математические знаки перед числами в значении положительной или отрицательной величины, степени увеличения от чисел не отделяют (напр.: -15, ×20).

Для обозначения диапазона значений употребляют один из способов: многоточие, тире, знак ÷, либо предлоги от ... до По всему тексту следует придерживаться принципа единообразия.

Сложные существительные и прилагательные с числами в их составе рекомендуется писать в буквенно-цифровой форме (напр.: *150-летие, 30-градусный, 25-процентный*).

Стандартной формой написания дат является следующая: 20.03.93 г. Возможны и другие как цифровые, так и словесно-цифровые формы: *20.03.1993 г., 22 марта 1993 г., 1 сент. 1999 г.*

Все виды некалендарных лет (бюджетный, отчетный, учебный), т.е. начинающихся в одном году, а заканчивающихся в другом, пишут через косую черту: *В 1993/94 учебном году. Отчетный 1993/1994 год.*

Сокращения. Используемые сокращения должны соответствовать правилам грамматики, а также требованиям государственных стандартов.

Однотипные слова и словосочетания везде должны либо сокращаться, либо нет (напр.: *в 1919 году и XX веке* или *в 1919 г. и XX в.*; *и другие, то есть* или *и др., т.е.*).

Существует ряд общепринятых графических сокращений:

Сокращения, употребляемые самостоятельно: *и др., и пр., и т.д., и т.п.*

Употребляемые только при именах и фамилиях: *г-н, т., им., акад., д-р., доц., канд. физ.-мат. наук, ген., чл.-кор.* Напр.: *доц. Иванов И.И.*

Слова, сокращаемые только при географических названиях: *г., с., пос., обл., ул., просп.* Например: *в с. Н. Павловка, но: в нашем селе.*

Употребляемые при ссылках, в сочетании с цифрами или буквами: *гл.5, п.10, подп.2а, разд.А, с.54 – 598, рис.8.1, т.2, табл.10 – 12, ч.1.*

Употребляемые только при цифрах: *в., вв., г., гг., до н.э., г.н.э., тыс., млн., млрд., экз., к., р.* Например: *20 млн. р., 5 р. 20 к.*

Используемые в тексте сокращения поясняют в скобках после первого употребления сокращаемого понятия. Напр.:... *заканчивается этапом составления технического задания (ТЗ).*

В пояснительной записке следует применять стандартизованные единицы физических величин, их наименования и обозначения в соответствии с ГОСТ 8.417 или ГОСТ 8.430. В качестве обозначений предусмотрены буквенные обозначения и специальные знаки, напр.: *20.5 кг, 438 Дж/(кг/К), 36 °С.* При написании сложных единиц комбинировать буквенные обозначения и наименования не допускается. Наряду с единицами СИ, при необходимости, в скобках указывают единицы ранее применявшихся систем, разрешенных к применению.

Требования к оформлению формул. Формулы должны быть оформлены в редакторе формул *Equation Editor* и вставлены в документ как объект.

Размеры шрифта для формул:

- | | |
|------------------|----------|
| – обычный | – 14 пт; |
| – крупный индекс | – 10 пт; |
| – мелкий индекс | – 8 пт; |
| – крупный символ | – 20 пт; |
| – мелкий символ | – 14 пт. |

Значения указанных символов и числовых коэффициентов, входящих в формулу, должны быть приведены непосредственно под формулой, причем каждый символ и его размерность пишутся с новой строки и в той последовательности, в которой они приведены в формуле. Первая строка расшифровки должна начинаться со слова «где» без двоеточия после него.

Пример:

Коэффициент компактности землепользования можно рассчитать и по формуле:

$$K_k = \frac{L_x}{4 \cdot \sqrt{P}}, \quad (3.1)$$

где L_x – протяженность границ хозяйства, км;

P – площадь землепользования, км²

Все формулы нумеруются арабскими цифрами, номер ставят с правой стороны листа на уровне формулы в круглых скобках. Номер формулы состоит из 2-х частей, разделенный точкой, например **(3.1)**, первая часть выделена под номер раздела, вторая часть – номер формулы. Допускается нумерация формул в пределах пояснительной записки. При переносе формулы номер ставят напротив последней строки в край текста. Если формула помещена в рамку, номер помещают вне рамки против основной строки формулы.

Группа формул, объединенных фигурной скобкой, имеет один номер, помещаемый точно против острия скобки.

При ссылке на формулу в тексте ее номер ставят в круглых скобках.
Например:

Из формулы (3.1) следует...

В конце формулы и в тексте перед ней знаки препинания ставят в соответствии с правилами пунктуации. Формулы, следующие одна за другой, отделяют запятой или точкой с запятой, которые ставят за формулами до их номера. Переносы формул со строки на строку осуществляются в первую очередь на знаках отношения ($=$; \neq ; \geq , \leq и т.п.), во вторую – на знаках сложения и вычитания, в третью – на знаке умножения в виде косога креста. Знак следует повторить в начале второй строки. Все расчеты представляются в системе СИ.

Требования к оформлению иллюстраций. Иллюстрации, сопровождающие пояснительную записку, могут быть выполнены в виде диаграмм, номограмм, графиков, чертежей, карт, фотоснимков и др. Указанный материал выполняется на формате А4, т.е. размеры иллюстраций не должны превышать формата страницы с учетом полей. Иллюстрации могут быть расположены по тексту пояснительной записки, а также даны в приложении. Сложные иллюстрации могут выполняться на листах формата А3 и больше со сгибом для размещения в пояснительной записке.

Все иллюстрации нумеруются в пределах текста арабскими цифрами (если их более одной). Нумерация рисунков может быть как сквозной, например, **Рис. 1**, так и индексационной (по главам пояснительной записки, например, **Рис. 3.1**). В тексте, где идет речь о теме, связанной с иллюстрацией, помещают ссылку либо в виде заключенного в круглые скобки выражения (**рис. 3.1**) либо в виде оборота типа «...как это видно на **рис. 3.1**».

Подпись к рисунку располагается под ним посередине строки. Слово «Рисунок» пишется полностью. В этом случае подпись должна выглядеть так:
Рисунок 2 - Жизненные формы растений

Точка в конце названия не ставится.

При ссылках на иллюстрации следует писать «... в соответствии с рис. 2» при сквозной нумерации и «... в соответствии с рис. 1.2» при нумерации в пределах раздела.

Независимо от того, какая представлена иллюстрация - в виде схемы, графика, диаграммы - подпись всегда должна быть «Рисунок». Подписи типа «Схема 1.2», «Диагр. 1.5» не допускаются.

Схемы, графики, диаграммы (если они не внесены в приложения) должны размещаться сразу после ссылки на них в тексте курсовой работы/проекта. Допускается размещение иллюстраций через определенный промежуток текста в том случае, если размещение иллюстрации непосредственно после ссылки на нее приведет к разрыву и переносу ее на следующую страницу.

Если в тексте документа имеется иллюстрация, на которой изображены составные части изделия, то на этой иллюстрации должны быть указаны номера позиций этих составных частей в пределах данной иллюстрации, которые

располагают в возрастающем порядке, за исключением повторяющихся позиций, а для электро- и радиоэлементов - позиционные обозначения, установленные в схемах данного изделия.

Исключение составляют электро- и радиоэлементы, являющиеся органами регулировки или настройки, для которых (кроме номера позиции) дополнительно указывают в подрисуночном тексте назначение каждой регулировки и настройки, позиционное обозначение и надписи на соответствующей планке или панели.

Допускается, при необходимости, номер, присвоенный составной части изделия на иллюстрации, сохранять в пределах документа.

Для схем расположения элементов конструкций и архитектурно-строительных чертежей зданий (сооружений) указывают марки элементов. При ссылке в тексте на отдельные элементы деталей (отверстия, пазы, канавки, буртики и др.) их обозначают прописными буквами русского алфавита.

При оформлении графиков оси (абсцисс и ординат) вычерчиваются сплошными линиями. На концах координатных осей стрелок не ставят (рис.3.1). Числовые значения масштаба шкал осей координат пишут за пределами графика (левее оси ординат и ниже оси абсцисс). По осям координат должны быть указаны условные обозначения и размерности отложенных величин в принятых сокращениях. На графике следует писать только принятые в тексте условные буквенные обозначения. Надписи, относящиеся к кривым и точкам, оставляют только в тех случаях, когда их немного, и они являются краткими. Многословные надписи заменяют цифрами, а расшифровку приводят в подрисуночной подписи.

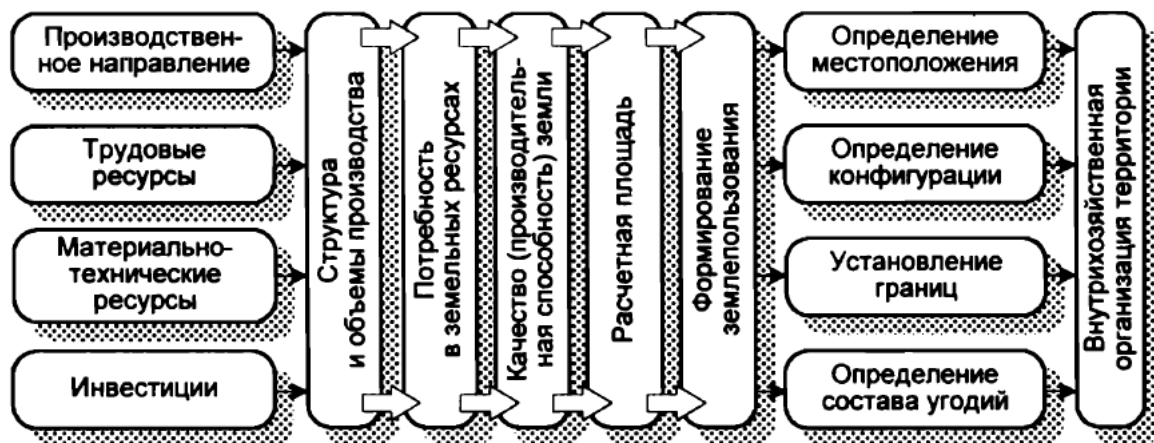


Рис. 3.1 Схема формирования землепользования сельскохозяйственного предприятия

Схемы выполняют без соблюдения масштаба и пространственного расположения.

Иллюстрации должны быть вставлены в текст одним из следующих способов:

– либо командами ВСТАВКА-РИСУНОК (используемые для вставки рисунков из коллекции, из других программ и файлов, со сканера, созданные кнопками на панели рисования, автофигуры, объекты *Word Art*, а так же

диаграммы). При этом все иллюстрации, вставляемые как рисунок, должны быть преобразованы в формат графических файлов, поддерживаемых *Word*;

– либо командами ВСТАВКА-ОБЪЕКТ. При этом необходимо, чтобы объект, в котором создана вставляемая иллюстрация, поддерживался редактором *Word* стандартной конфигурации.

Требования к оформлению таблицы.

На все таблицы в тексте должны быть ссылки. Таблица должна располагаться непосредственно после текста, в котором она упоминается впервые, или на следующей странице.

Все таблицы нумеруются (нумерация сквозная, либо в пределах раздела – в последнем случае номер таблицы состоит из номера раздела и порядкового номера внутри раздела, разделенных точкой (*например*: Таблица 1.2)). Таблицы каждого приложения обозначают отдельной нумерацией арабскими цифрами с добавлением обозначения приложения (*например*: Приложение 2, табл. 2).

Название таблицы следует помещать над таблицей по центру, без абзачного отступа в одну строку с ее номером через тире (*например*: Таблица 3 – Аккумуляция углерода в продукции агроценозов за 1981-2015 гг.).

При переносе таблицы на следующую страницу название помещают только над первой частью. Над другими частями также слева пишут слово «Продолжение» или «Окончание» и указывают номер таблицы (*например*: Продолжение таблицы 3).

Таблицы, занимающие страницу и более, обычно помещают в приложение. Таблицу с большим количеством столбцов допускается размещать в альбомной ориентации. В таблице допускается применять размер шрифта 12, интервал 1,0.

Заголовки столбцов и строк таблицы следует писать с прописной буквы в единственном числе, а подзаголовки столбцов – со строчной буквы, если они составляют одно предложение с заголовком, или с прописной буквы, если они имеют самостоятельное значение. В конце заголовков и подзаголовков столбцов и строк точки не ставят.

Разделять заголовки и подзаголовки боковых столбцов диагональными линиями не допускается. Заголовки столбцов, как правило, записывают параллельно строкам таблицы, но при необходимости допускается их перпендикулярное расположение.

Горизонтальные и вертикальные линии, разграничивающие строки таблицы, допускается не проводить, если их отсутствие не затрудняет пользование таблицей. Но заголовок столбцов и строк таблицы должны быть отделены линией от остальной части таблицы.

При заимствовании таблиц из какого-либо источника, после нее оформляется сноска на источник в соответствии с требованиями к оформлению сносок.

Пример:

Таблица 3 – Рациональные объемы производства в крестьянском хозяйстве

| Показатели и виды продукции | Ед. измерения | Объемы производства на одного работника при: | |
|------------------------------------|---------------|--|--------------|
| | | Частичной механизации | Ручном труде |
| 1 | 2 | 3 | 4 |
| Молочная ферма | голов | 13 | 10 |
| В том числе дойных коров | голов | 5 | 4 |
| Овцеферма (51% маточное поголовье) | голов | 22 | 18 |

-----разрыв страницы-----

Продолжение таблицы 3

| 1 | 2 | 3 | 4 |
|---------------------|----------------|-----|-----|
| Картофель | га | 3,6 | 2,8 |
| Тепличное хозяйство | м ² | 600 | 500 |

Оформление библиографического списка (ГОСТ 7.1)

Оформление книг

с 1 автором

Орлов, Д.С. Химия почв / Д.С. Орлов. – М.: Изд-во МГУ, 1985. – 376 с.

с 2-3 авторами

Жуланова, В.Н. Агрочувствительность Тувы: свойства и особенности функционирования / В.Н. Жуланова, В.В. Чупрова. – Красноярск: Изд-во КрасГАУ, 2010. – 155 с.

с 4 и более авторами

Коробкин, М.В. Современная экономика / М.В. Коробкин [и д.р.] - СПб.: Питер, 2014.- 325 с.

Оформление учебников и учебных пособий

Наумов, В.Д. География почв. Почвы тропиков и субтропиков: учебник / В.Д. Наумов - М.: «ИНФРА-М», 2014. - 282 с.

Оформление учебников и учебных пособий под редакцией

Использование дистанционных методов исследования при проектировании адаптивно-ландшафтных систем земледелия: уч. пособие / И.Ю. Савин, В.И.Савич, Е.Ю. Прудникова, А.А. Устюжанин; под ред. В.И. Кирюшина. - М.: Изд-во РГАУ-МСХА, 2014. - 180 с.

Для многотомных книг

Боков, А.Н. Экономика Т2. Микроэкономика / А.Н. Боков. - М.: Норма, 2014. - 532 с.

Словари и энциклопедии

- Ожегов, С. И. Толковый словарь русского языка / С. И. Ожегов, Н. Ю. Шведова. - М.: Азбуковник, 2000. - 940 с.
- Экономическая энциклопедия / Е. И. Александрова [и др.]. - М.: Экономика, 1999. - 1055 с.

Оформление статей из журналов и периодических сборников

1. Яковлев, П.А. Продуктивность яровых зерновых культур в условиях воздействия абиотических стрессовых факторов при обработке семян селеном, кремнием и цинком / П.А. Яковлев // *Агрохимический вестник*. – 2014. – № 4. – С. 38–40.
2. Krylova, V.V. Hypoxic stress and the transport systems of the peribacteroid membrane of bean root nodules / V.V. Krylova, S.F. Izmailov // *Applied Biochemistry and Microbiology*, 2011. - Vol. 47. - №1. - P.12-17.
3. Сергеев, В.С. Динамика минерального азота в черноземе выщелоченном под яровой пшеницей при различных приемах основной обработки почвы / В.С. Сергеев // *Научное обеспечение устойчивого функционирования и развития АПК: материалы Всероссийской научно-практической конференции*. – Уфа, 2009. – С. 58-62.
4. Shumakova, K.B., Burmistrova A.Yu. The development of rational drip irrigation schedule for growing nursery apple trees (*Malus domestica* Borkh.) in the Moscow region/ K.B. Shumakova, A.Yu. Burmistrova // *European science and technology: materials of the IV international research and practice conference*. Vol. 1. Publishing office Vela Verlag Waldkraiburg – Munich – Germany, 2013. - P. 452–458.

Диссертация

- Жуланова, В.Н. Гумусное состояние почв и продуктивность агроценозов Тувы / В.Н. Жуланова. – Дисс. ... канд.биол.наук. Красноярск, 2005. – 150 с.

Автореферат диссертации

- Козеичева Е.С. Влияние агрохимических свойств почв центрального нечерноземья на эффективность азотных удобрений: Автореф. дис. канд. биол. наук: 06.01.04 - М.: 2011. - 23с.

Описание нормативно-технических и технических документов

1. ГОСТ Р 7.0.5-2008 «Система стандартов по информации, библиотечному и издательскому делу. Библиографическая ссылка. Общие требования и правила составления» - Введ. 2009-01-01.— М.: Стандартинформ, 2008.— 23 с.
2. Пат. 2187888 Российская Федерация, МПК7 Н 04 В 1/38, Н 04 J 13/00. Приемопередающее устройство / Чугаева В. И.; заявитель и патентообладатель Воронеж. науч.-исслед. ин-т связи.— № 2000131736/09; заявл. 18.12.00; опубл. 20.08.02, Бюл. № 23 (II ч.).— 3 с.

Описание официальных изданий

- Конституция Российской Федерации : принята всенародным голосованием 12 декабря 1993 года.— М.: Эксмо, 2013.— 63 с.

Депонированные научные работы

1. Крылов, А.В. Гетерофазная кристаллизация бромида серебра / А.В. Крылов, В.В. Бабкин; Редкол. «Журн. прикладной химии». — Л., 1982. — 11 с. — Деп. в ВИНТИ 24.03.82; № 1286-82.
2. Кузнецов, Ю.С. Изменение скорости звука в холодильных расплавах / Ю. С. Кузнецов; Моск. хим.-технол. ун-т. — М., 1982. — 10 с. — Деп. в ВИНТИ 27.05.82; № 2641.

Электронные ресурсы

1. Суров, В.В. Продуктивность звена полевого севооборота / В.В. Суров, О.В. Чухина // Молочнохозяйственный вестник. — 2012. — №4(8) [Электронный журнал]. — С.18-23. — Режим доступа: URL molochное.ru/journal.
2. Защита персональных данных пользователей и сотрудников библиотеки [Электронный ресурс]. — Режим доступа: <http://www.nbrkomi.ru>. — Заглавие с экрана. — (Дата обращения: 14.04.2014).

Оформление графических материалов

Графическая часть выполняется на одной стороне белой чертёжной бумаги в соответствии с требованиями ГОСТ 2.301-68 формата А1 (594x841). В обоснованных случаях для отдельных листов допускается применение других форматов.

Требования к оформлению графической части изложены в стандартах ЕСКД: ГОСТ 2.302-68* «Масштабы»; ГОСТ 2.303-68* «Линии»; ГОСТ 2.304-81* «Шрифты», ГОСТ 2.305-68** «Изображения – виды, разрезы, сечения» и т. д. Основная надпись на чертежах выполняется по ГОСТ 2.104-68*. Оформление основной надписи графической части выполняется в соответствии с ГОСТ Р 21.1101-2013 СПДС.

Чертежи ВКР выполняются в карандаше, туши или с применением ПК.

Чертежи должны быть оформлены в полном соответствии с государственными стандартами: «Единой системы конструкторской документации» (ЕСКД); «Системы проектной документации для строительства» (СПДС (ГОСТ 21)) и других нормативных документов. На каждом листе тонкими линиями отмечается внешняя рамка по размеру формата листа, причем вдоль короткой стороны слева оставляется поле шириной 25 мм для подшивки листа. В правом нижнем углу располагается основная подпись установленной формы, приложение Г.

Требования к лингвистическому оформлению ВКР.

ВКР должна быть написана логически последовательно, литературным языком. Повторное употребление одного и того же слова, если это возможно, допустимо через 50 – 100 слов. Не должны употребляться как излишне пространные и сложно построенные предложения, так и чрезмерно краткие лаконичные фразы, слабо между собой связанные, допускающие двойные толкования и т. д.

При написании ВКР не рекомендуется вести изложение от первого лица единственного числа: «я наблюдал», «я считаю», «по моему мнению» и т.д. Корректнее использовать местоимение «мы». Допускаются обороты с сохранением первого лица множественного числа, в которых исключается местоимение «мы», то есть фразы строятся с употреблением слов «наблюдаем», «устанавливаем», «имеем». Можно использовать выражения «на наш взгляд», «по нашему мнению», однако предпочтительнее выразить ту же мысль в безличной форме, например:

- *изучение педагогического опыта свидетельствует о том, что ...*,
- *на основе выполненного анализа можно утверждать ...*,
- *проведенные исследования подтвердили...;*
- *представляется целесообразным отметить;*
- *установлено, что;*
- *делается вывод о...;*
- *следует подчеркнуть, выделить;*
- *можно сделать вывод о том, что;*
- *необходимо рассмотреть, изучить, дополнить;*
- *в работе рассматриваются, анализируются...*

При написании ВКР необходимо пользоваться языком научного изложения. Здесь могут быть использованы следующие слова и выражения:

- для указания на последовательность развития мысли и временную соотнесенность:
 - *прежде всего, сначала, в первую очередь;*
 - *во – первых, во – вторых и т. д.;*
 - *затем, далее, в заключение, итак, наконец;*
 - *до сих пор, ранее, в предыдущих исследованиях, до настоящего времени;*
 - *в последние годы, десятилетия;*
- для сопоставления и противопоставления:
 - *однако, в то время как, тем не менее, но, вместе с тем;*
 - *как..., так и...;*
 - *с одной стороны..., с другой стороны, не только..., но и;*
 - *по сравнению, в отличие, в противоположность;*
- для указания на следствие, причинность:
 - *таким образом, следовательно, итак, в связи с этим;*
 - *отсюда следует, понятно, ясно;*
 - *это позволяет сделать вывод, заключение;*
 - *свидетельствует, говорит, дает возможность;*
 - *в результате;*
- для дополнения и уточнения:
 - *помимо этого, кроме того, также и, наряду с..., в частности;*
 - *главным образом, особенно, именно;*
- для иллюстрации сказанного:
 - *например, так;*
 - *проиллюстрируем сказанное следующим примером, приведем пример;*

- *подтверждением выше сказанного является;*
- для ссылки на предыдущие высказывания, мнения, исследования и т.д.:
 - *было установлено, рассмотрено, выявлено, проанализировано;*
 - *как говорилось, отмечалось, подчеркивалось;*
 - *аналогичный, подобный, идентичный анализ, результат;*
 - *по мнению X, как отмечает X, согласно теории X;*
- для введения новой информации:
 - *рассмотрим следующие случаи, дополнительные примеры;*
 - *перейдем к рассмотрению, анализу, описанию;*
 - *остановимся более детально на...;*
 - *следующим вопросом является...;*
 - *еще одним важнейшим аспектом изучаемой проблемы является...;*
- для выражения логических связей между частями высказывания:
 - *как показал анализ, как было сказано выше;*
 - *на основании полученных данных;*
 - *проведенное исследование позволяет сделать вывод;*
 - *резюмируя сказанное;*
 - *дальнейшие перспективы исследования связаны с....*

Письменная речь требует использования в тексте большого числа развернутых предложений, включающих придаточные предложения, причастные и деепричастные обороты. В связи с этим часто употребляются составные подчинительные союзы и клише:

- *поскольку, благодаря тому что, в соответствии с...;*
- *в связи, в результате;*
- *при условии, что, несмотря на...;*
- *наряду с..., в течение, в ходе, по мере.*

Необходимо определить основные понятия по теме исследования, чтобы использование их в тексте ВКР было однозначным. Это означает: то или иное понятие, которое разными учеными может трактоваться по-разному, должно во всем тексте данной работы от начала до конца иметь лишь одно, четко определенное автором ВКР.

В ВКР должно быть соблюдено единство стиля изложения, обеспечена орфографическая, синтаксическая и стилистическая грамотность в соответствии с нормами современного русского языка.

3.2.2 Требования к содержанию ВКР

ВКР по направлению 21.04.02 «Землеустройство и кадастры» должна представлять собой исследование одной из актуальных проблем теории, методики и практики в сфере землеустройства, кадастра объектов недвижимости. Разработка должна базироваться на знании законодательной, профессиональной, научной литературы, состояния практики землеустроительных и кадастровых работ. Магистерская диссертация связана с решением конкретных теоретических вопросов, являющихся частью научно-исследовательских работ, выполняемых кафедрой, с экспериментальными исследованиями.

Достоверность результатов должна быть доказана на основе статистических критериев с применением системного анализа и методов моделирования. Перечень разделов текстовой и графической части должен отражать общую структуру ВКР. Состав и объем каждого раздела должен быть уточнен и согласован с руководителем ВКР; отдельные разделы могут быть выполнены более сокращенно или развернуто в зависимости от темы и площади объекта.

За достоверность результатов, представленных в ВКР, несет ответственность студент – автор выпускной работы.

3.3 Примерная тематика и порядок утверждения тем ВКР

Примерные темы ВКР бакалавра, магистра и специалиста определяются выпускающей кафедрой сельскохозяйственных мелиораций, лесоводства и землеустройства.

Организация утверждает перечень тем выпускных квалификационных работ, предлагаемых обучающимся (далее - перечень тем), и доводит его до сведения обучающихся не позднее, чем за 6 месяцев до даты начала государственной итоговой аттестации.

Студенту предоставляется право выбора темы ВКР.

По письменному заявлению обучающегося (нескольких обучающихся, выполняющих выпускную квалификационную работу совместно) организация может в установленном ею порядке предоставить обучающемуся (обучающимся) возможность подготовки и защиты выпускной квалификационной работы по теме, предложенной обучающимся (обучающимися), в случае обоснованности целесообразности ее разработки для практического применения в соответствующей области профессиональной деятельности или на конкретном объекте профессиональной деятельности.

В этом случае студент подает заявление на имя заведующего выпускающей кафедрой с просьбой закрепить тему за ним. О закреплении за ним темы его будущей ВКР.

Тема ВКР должна быть актуальной, соответствовать специализации кафедры. Темы могут быть как теоретического, практического применения. Темы ВКР рассматриваются и утверждаются на ученом совете института.

Закрепление тем ВКР и руководителей, консультантов рассматривается на заседаниях выпускающих кафедр, оформляется протоколом. По представлению выпускающих кафедр деканат формирует проект приказа, который передается в учебно-методическое управление для оформления приказа по университету об утверждении тем, руководителей, научных руководителей, консультантов (при необходимости). Ответственность за подготовку приказа в указанные сроки несет заведующий выпускающей кафедрой, директор.

Примерные темы ВКР определяется выпускающей кафедрой в рамках проводимых направлений научных исследований:

- землеустроительное проектирование агроландшафтов;
- мелиоративное обустройство агроландшафтов;

- подготовительные работы по почвозащитной организации территории сельскохозяйственных предприятий;
- землеустроительные работы на территории сельскохозяйственных предприятий и организаций;
- дистанционное зондирование земли и дешифрирование
- применение вегетационных индексов в землеустроительном проектировании;
- применение современных автоматизированных компьютерных систем в землеустройстве и землеустроительном проектировании;
- реорганизация землепользования сельскохозяйственных предприятий.

Тема ВКР определяется выпускающей кафедрой в рамках направления научных исследований кафедры и доводится до каждого студента в начале первого семестра первого года обучения в виде списка тем, подписанного деканом факультета. Выбор темы студентом осуществляется с учетом актуальности, степени изученности проблемы, существующей практики её внедрения, возможности получения, сбора фактического материала, наличия доступной литературы, учёта места прохождения научно-исследовательской практики и личных интересов магистранта.

Закрепление темы ВКР утверждается приказом курирующего проректора по представлению декана факультета и заведующего выпускающей кафедрой и согласовании с учебно-методическим управлением. Ответственность за подготовку приказа в указанные сроки несет заведующий выпускающей кафедрой, декан.

Изменение темы ВКР или руководителя разрешается в исключительных случаях по заявлению студента, согласованного с заведующим выпускающей кафедрой. Все изменения утверждаются приказом курирующего проректора.

Примерные темы ВКР представлены в таблице 2.

Таблица 2. – Примерные темы ВКР

| Название темы | |
|----------------------|--|
| 1. | Организация использования и охраны земель (<i>название объекта землеустройства</i>). |
| 2. | Устройство территории орошаемых севооборотов ОАО области. |
| 3. | Противоэрозионная организация территории сельскохозяйственной организации |
| 4. | Устройство территории орошаемых культурных пастбищ сельскохозяйственной организации области |
| 5. | Внутрихозяйственное землеустройство сельскохозяйственной организации области в условиях осушения (орошения) земель. |
| 6. | Организация угодий и севооборотов сельскохозяйственной организации области |
| 7. | Образование землепользований крестьянских (фермерских) хозяйств на территории сельскохозяйственной организации области |

| |
|---|
| 8. Образование землепользования несельскохозяйственного объекта на территории ОАО области |
| 9. Устройство территории промышленных садов ОАО области |
| 10. Схема землеустройства района области |

3.4 Порядок выполнения и представления в ГЭК ВКР

Выполнение ВКР осуществляется студентом в соответствии с заданием. Задание, конкретизирующее объем и содержание ВКР, выдается студенту (студенту руководителем). При необходимости выпускнику для подготовки ВКР назначаются консультанты по отдельным разделам.

Руководителями ВКР должны быть педагогические работники Университета, имеющие ученую степень и (или) ученое звание. В случае если руководителем ВКР назначается старший преподаватель, не имеющий ученой степени и необходимого стажа педагогической работы, для руководства ВКР назначается также консультант, имеющий ученую степень и (или) ученое звание.

Руководителем ВКР может быть также работник из числа руководителей и работников организаций, деятельность которых связана с направленностью (профилем) реализуемой программы магистратуры, имеющий стаж работы в данной профессиональной области не менее 3 лет, без предъявления требований к наличию у него ученой степени и (или) ученого звания.

Руководитель ВКР (магистра):

- в соответствии с темой выдает студенту задание на практику для сбора материала;
- выдает студенту задание на ВКР;
- разрабатывает вместе со студентом календарный график выполнения работы, утверждаемый заведующим кафедрой;
- рекомендует студенту литературу и другие информационные источники;
- проводит систематические консультации;
- проверяет выполнение работы (по частям и в целом);
- при необходимости после преддипломной практики вносит изменения в задание на выпускную квалификационную работу.

Сроки выполнения ВКР определяются учебным планом и календарным учебным графиком.

ВКР оформляется с соблюдением действующих стандартов на оформление соответствующих видов документации, требований и (или) методических указаний (требований) по выполнению ВКР (магистерских диссертаций) по направлению подготовки 21.04.02 «Землеустройство и кадастры».

Объем, структура пояснительной записки по направлению подготовки 21.04.02 «Землеустройство и кадастры», направленность (профиль) «Землеустройство агроландшафтов» не может быть менее 80 страниц (с интервалом 1,5 пт. и размером шрифта 14 Times New Roman).

В перечень дополнительных материалов входит:

- альбом фотографий объекта исследований и проектирования;
- альбом по проектно-исследовательским работам: ситуационный план территории, план геодезической съемки, план инвентаризации насаждений, план ландшафтного анализа территории, эскизы;
- альбом по сбору материалов по объектам, аналогичным проектируемому: планы, генеральные планы, детали ландшафтного решения (ксерокопии, прорисовки от руки на кальке (альбом материалов формата А3));
- макет или альбом фотографий (по необходимости);
- видеоролик или компьютерная визуализация проекта на электронном носителе (по необходимости).

Законченная ВКР передается студентом своему руководителю не позднее, чем за 2 недели до установленного срока защиты для написания отзыва руководителя.

Руководитель готовит отзыв на ВКР по следующим разделам:

- актуальность темы и значимость работы;
- степень соответствия работы заданию;
- оценка теоретического и практического содержания работы;
- качество оформления работы;
- характеристика студента ходе выполнения работы;
- достоинства и недостатки работы;
- соответствие ВКР предъявляемым требованиям к данному виду работы, возможности присвоения квалификации и подписи на титульном листе работы «к защите» или «на доработку».

Для проведения рецензирования выпускной квалификационной работы указанная работа направляется организацией одному или нескольким рецензентам из числа лиц, не являющихся работниками кафедры, либо факультета (института), либо организации, в которой выполнена выпускная квалификационная работа. Рецензент проводит анализ выпускной квалификационной работы и представляет в организацию письменную рецензию на указанную работу (далее – Рецензия).

Если выпускная квалификационная работа имеет междисциплинарный характер, она направляется организацией нескольким рецензентам. В ином случае число рецензентов устанавливается организацией.

Организация обеспечивает ознакомление обучающегося с отзывом и рецензией (рецензиями) не позднее, чем за 5 календарных дней до дня защиты выпускной квалификационной работы.

Выпускная квалификационная работа, отзыв и рецензия (рецензии) передаются в государственную экзаменационную комиссию не позднее, чем за 2 календарных дня до дня защиты выпускной квалификационной работы.

Тексты выпускных квалификационных работ, за исключением текстов выпускных квалификационных работ, содержащих сведения, составляющие государственную тайну, размещаются организацией в электронно-

библиотечной системе организации и проверяются на объём заимствования в соответствии с действующими в Университете локальными нормативными актами.

Если ВКР содержит оригинального текста менее 65% от общего объема работы, она должна быть возвращена обучающемуся на доработку и пройти повторную проверку не позднее 5 календарных дней до даты защиты.

Размещению в ЭБС университета в течение 10-ти дней после защиты ВКР подлежат тексты ВКР обучающихся, по итогам защиты которых получены положительные оценки, за исключением работ, содержащих сведения, составляющих государственную тайну.

При необходимости выпускающая кафедра организует и проводит предварительную защиту ВКР.

Допуск к защите ВКР осуществляет заведующий выпускающей кафедрой. Если заведующий кафедрой, исходя из содержания отзывов руководителя и рецензента, не считает возможным допустить студента к защите ВКР, вопрос об этом должен рассматриваться на заседании учебно-методической комиссии института с участием руководителя и автора работы. Решение учебно-методической комиссии доводится до сведения дирекции.

В ГЭК по защите выпускных квалификационных работ до начала защиты представляются следующие документы:

- Приказ курирующего проректора о допуске к защите студентов, выполнивших все требования учебного плана и программы подготовки соответствующего уровня;
- ВКР;
- Рецензию на ВКР с оценкой работы;
- Отзыв руководителя.

3.5 Порядок защиты ВКР

Процедура проведения государственных аттестационных испытаний определяется Порядком проведения государственной итоговой аттестации выпускников ФГБОУ ВО «Российский государственный аграрный университет – МСХА имени К.А. Тимирязева», которое доводится до сведения студентов всех форм получения образования не позднее, чем за полгода до начала государственной итоговой аттестации.

Процедура организации и проведения государственного экзамена возможна в дистанционном формате в соответствии с Положением об особенностях государственного экзамена и защиты выпускной квалификационной работы с применением электронного обучения, дистанционных образовательных технологий в федеральном государственном бюджетном образовательном учреждении "Российский государственный аграрный университет-МСХА имени К.А. Тимирязева" (по образовательным программам высшего образования- программам бакалавриата, специалитета и магистратуры), принятым Ученым советом Университета (протокол №9 от 28 апреля 2020 г.).

Обучающийся, не прошедший одно государственное аттестационное испытание по уважительной причине, допускается к сдаче следующего государственного аттестационного испытания.

Защита выпускной квалификационной работы является завершающим этапом государственной итоговой аттестации выпускника.

Организация утверждает составы комиссий не позднее, чем за 1 месяц до даты начала государственной итоговой аттестации.

Работа комиссии проводится в сроки, предусмотренные учебным планом и календарным учебным графиком. Расписание работы ГЭК согласовывается председателем ГЭК не позднее, чем за 30 дней до начала работы.

Процедура защиты ВКР включает в себя:

- открытие заседания ГЭК (председатель излагает порядок защиты, принятия решения, оглашения результатов ГЭК);
- представление председателем (секретарем) ГЭК выпускника (фамилия, имя, отчество), темы, руководителя;
- доклад выпускника;
- вопросы членов ГЭК (записываются в протокол);
- заслушивание отзыва руководителя;
- заслушивание рецензии;
- заключительное слово выпускника (ответы на высказанные замечания).

В процессе защиты ВКР (магистерская диссертация) студент делает доклад об основных результатах своей работы продолжительностью не более 15 минут, затем отвечает на вопросы членов комиссии по существу работы, а также на вопросы, отвечающие общим требованиям к профессиональному уровню выпускника, предусмотренные ФГОС ВО по направлению подготовки *21.04.02 «Землеустройство и кадастры»*. Общая продолжительность защиты ВКР не более 30 минут.

Примерная структура доклада выпускника на защите:

1. Представление темы ВКР.
2. Актуальность проблемы.
3. Предмет, объект исследования.
4. Цель и задачи работы.
5. Методология исследования.
6. Краткая характеристика исследуемого объекта.
7. Результаты анализа исследуемой проблемы и выводы по ним.
8. Основные направления совершенствования. Перспективность развития направления, в том числе и возможность внедрения (мероприятия по внедрению) либо результаты внедрения.
9. Общие выводы.

Выпускник может по рекомендации кафедры представить дополнительно краткое содержание ВКР на одном из иностранных языков, которое оглашается на защите выпускной работы и может сопровождаться вопросами к студенту на этом языке.

3.6 Критерии выставления оценок за ВКР

Критерии выставления оценок (соответствия уровня подготовки выпускника требованиям ФГОС ВО на основе выполнения и защиты выпускником ВКР является суммарный балл оценки ГЭК.

Суммарный балл оценки ГЭК определяется как среднее арифметическое итоговых оценок членов ГЭК и рецензента. Указанный балл округляется до ближайшего целого значения. При значительных расхождениях в баллах между членами ГЭК оценка ВКР и ее защиты определяется в результате закрытого обсуждения на заседании ГЭК. При этом голос председателя ГЭК является решающим.

Итоговая оценка члена ГЭК определяется как среднее арифметическое из оценок показателей (представленных в таблице 3), выставляемых по принятой четырех-балльной системе.

Таблица 3

| № п/п | Фамилия, имя, отчество выпускника | Показатели качества выпускной квалификационной работы, ее защиты и их оценки | | | | | | | | | | |
|-------|-----------------------------------|--|--|--|--|--|--|--|-----------------------------------|---|---|-----------------|
| | | Актуальность и реалистичность задачи | Оригинальность ВКР. Глубина и полнота решения поставленных задач | Взаимосвязь теоретического и практического материала | Уровень экономической эффективности предлагаемых решений | Уровень применения информационных технологий | Качество пояснительной записки и дополнительного материала | Качество подготовленного материала к презентации | Качество доклада на заседании ГЭК | Правильность и аргументированность ответов на вопросы | Эрудиция и знания в области профессиональной деятельности | Итоговая оценка |
| 1. | | | | | | | | | | | | |
| . | | | | | | | | | | | | |
| | | | | | | | | | | | | |

При оценивании магистра по четырех-балльной системе используют критерии, представленные в таблице 4.

Таблица 4

Критерии выставления оценок при защите ВКР

| Оценка | Критерий оценки ВКР |
|------------------|--|
| «ОТЛИЧНО» | Глубокое и хорошо аргументированное обоснование темы; четкая формулировка и понимание изучаемой проблемы; широкое и правильное использование относящейся к теме литературы и примененных аналитических методов; проявлено умение выявлять недостатки использованных теорий и делать обобщения на основе отдельных деталей. Содержание исследования и ход защиты указывают на наличие навыков работы студента в данной области. Оформление работы хорошее с наличием расширенной библиографии. Отзыв научного руководителя и рецензия положительные. Защита магистерской диссертации показала |

| Оценка | Критерий оценки ВКР |
|------------------------------|--|
| | повышенную профессиональную подготовленность магистра и его склонность к научной работе. |
| «ХОРОШО» | Хорошо аргументированное обоснование темы; четкая формулировка и понимание изучаемой проблемы; использование ограниченного числа литературных источников, но достаточного для проведения исследования. Работа основана на среднем по глубине анализе изучаемой проблемы и при этом сделано незначительное число обобщений. Содержание исследования и ход защиты указывают на наличие практических навыков работы студента в данной области. Магистерская диссертация хорошо оформлена с наличием необходимой библиографии. Отзыв научного руководителя и рецензия положительные. Ход защиты магистерской диссертации показал достаточную научную и профессиональную подготовку магистра. |
| «УДОВЛЕТВОРИТЕЛЬНО» | Достаточное обоснование выбранной темы, но отсутствует глубокое понимание рассматриваемой проблемы. В библиографии даны в основном ссылки на стандартные литературные источники. Научные труды, необходимые для всестороннего изучения проблемы, использованы в ограниченном объеме. Заметна нехватка компетентности студента в данной области знаний. Оформление магистерской диссертации с элементами небрежности. Отзыв научного руководителя и рецензия положительные, но с замечаниями. Защита магистерской диссертации показала удовлетворительную профессиональную подготовку студента, но ограниченную склонность к научной работе. |
| «НЕУДОВЛЕТВОРИТЕЛЬНО» | Тема магистерской диссертации представлена в общем, виде. Ограниченное число использованных литературных источников. Шаблонное изложение материала. Наличие догматического подхода к использованным теориям и концепциям. Суждения по исследуемой проблеме не всегда компетентны. Неточности и неверные выводы по изучаемой литературе. Оформление магистерской диссертации с элементами заметных отступлений от принятых требований. Отзыв научного руководителя и рецензия с существенными замечаниями, но дают возможность публичной защиты магистерской диссертации. Во время защиты студентом проявлена ограниченная научная эрудиция. |

При условии успешного прохождения всех установленных видов государственных аттестационных испытаний, входящих в государственную итоговую аттестацию, выпускнику присваивается квалификация **«магистр»** и выдается документ об образовании и о квалификации.

Диплом магистра с отличием, выдается при следующих условиях:

- все указанные в приложении к диплому оценки по дисциплинам (модулям), оценки за выполнение курсовых работ (проектов), за прохождение практик, за выполнение научных исследований, за факультативные дисциплины (за

исключением оценок «зачтено») являются оценками «отлично» и «хорошо»;

- все оценки по результатам государственной итоговой аттестации являются оценками «отлично»;
- количество указанных в приложении к диплому оценок «отлично», включая оценки по результатам государственной итоговой аттестации, составляет не менее 75% от общего количества оценок, указанных в приложении к диплому.

Составители:

Заведующий выпускающей кафедрой

Дубенок Н.Н., академик РАН, д.с.-х.н., профессор



(подпись)

Калиниченко Р.В., к.с.-х.н., доцент



(подпись)



МИНИСТЕРСТВО СЕЛЬСКОГО ХОЗЯЙСТВА РОССИЙСКОЙ ФЕДЕРАЦИИ
ФЕДЕРАЛЬНОЕ ГОСУДАРСТВЕННОЕ БЮДЖЕТНОЕ ОБРАЗОВАТЕЛЬНОЕ УЧРЕЖДЕНИЕ ВЫСШЕГО ОБРАЗОВАНИЯ
РОССИЙСКИЙ ГОСУДАРСТВЕННЫЙ АГРАРНЫЙ УНИВЕРСИТЕТ –
МСХА имени К.А. ТИМИРЯЗЕВА
(ФГБОУ ВО РГАУ - МСХА имени К.А. Тимирязева)

Институт мелиорации, водного хозяйства и строительства
Кафедра сельскохозяйственных мелиораций, лесоводства и землеустройства

ВЫПУСКНАЯ КВАЛИФИКАЦИОННАЯ РАБОТА
(магистерская диссертация)

« _____ »
название ВКР

**по направлению подготовки 21.04.02 «Землеустройство и кадастры»
направленность (профиль) «Землеустройство агроландшафтов»**

Зав. выпускающей кафедрой

ФИО

(подпись, дата)

«Допустить к защите»

« ___ » _____ 20__ г.

Руководитель

(подпись, дата)

ФИО

Консультант

(подпись, дата)

ФИО

Студент

(подпись, дата)

ФИО

Рецензент

(подпись, дата)

ФИО

Москва, 20__



МИНИСТЕРСТВО СЕЛЬСКОГО ХОЗЯЙСТВА РОССИЙСКОЙ ФЕДЕРАЦИИ
ФЕДЕРАЛЬНОЕ ГОСУДАРСТВЕННОЕ БЮДЖЕТНОЕ ОБРАЗОВАТЕЛЬНОЕ УЧРЕЖДЕНИЕ ВЫСШЕГО ОБРАЗОВАНИЯ
РОССИЙСКИЙ ГОСУДАРСТВЕННЫЙ АГРАРНЫЙ УНИВЕРСИТЕТ –
МСХА имени К.А. ТИМИРЯЗЕВА
(ФГБОУ ВО РГАУ - МСХА имени К.А. Тимирязева)

Институт мелиорации, водного хозяйства и строительства
Кафедра сельскохозяйственных мелиораций, лесоводства и землеустройства

Утверждаю: _____
Зав. выпускающей кафедрой Н.Н.Дубенок
«__» _____ 20__ г.

ЗАДАНИЕ

НА ВЫПУСКНУЮ КВАЛИФИКАЦИОННУЮ РАБОТУ(ВКР)

Студент _____
Тема ВКР (утверждена приказом по университету от «__» _____ 20__ г. № _____)
« _____
_____ »

Срок сдачи ВКР «__» _____ 20__ г.

Исходные данные к работе _____

Перечень подлежащих разработке в работе вопросов:

Перечень дополнительного материала _____

Дата выдачи задания «__» _____ 20__ г.
Руководитель (подпись, ФИО) _____
Задание принял к исполнению (подпись студента) _____
«__» _____ 200__ г.

РЕЦЕНЗИЯ

на выпускную квалификационную работу студента
федерального государственного бюджетного образовательного учреждения
высшего образования «**Российский государственный аграрный университет –
МСХА имени К.А. Тимирязева**»

Студент (ка) _____

Кафедра _____

Факультет _____

Представленная ВКР на тему: _____

содержит пояснительную записку на _____ листах и дополнительный материал в виде _____

ВКР по содержанию разделов, глубине их проработки и объему _____
(соответствует, не соответствует)

требованиям к выпускной квалификационной работе.

ОСНОВНЫЕ ДОСТОИНСТВА И НЕДОСТАТКИ ВКР

1 Актуальность, значимость темы в теоретическом и практическом плане _____

2 Краткая характеристика структуры ВКР _____

3 Достоинства ВКР, в которых проявились оригинальные выводы, самостоятельность студента, эрудиция, уровень теоретической подготовки, знание литературы и т.д. _____

4 Недостатки ВКР (по содержанию и оформлению) _____

5 Особые замечания, пожелания и предложения _____

ВКР отвечает предъявляемым к ней требованиям и заслуживает _____ оценки,
(отличной, хорошей, удовлетворительной, не удовлетворительной)

а выпускник – присвоения квалификации _____

Рецензент _____
(фамилия, имя, отчество, должность, место работы)

Дата: « ____ » _____ 20 ____ г.

Подпись: _____

РЕЦЕНЗИЯ

на программу государственной итоговой аттестации выпускников по направлению подготовки 21.03.02 - Землеустройство и кадастры
(квалификация выпускника - бакалавр)

Шевченко Виктором Александровичем, директором ФГБНУ «ВНИИ-ГиМ им. А.Н. Костякова», д.с.-х.н., профессором, академиком РАН проведено рецензирование программы государственной итоговой аттестации выпускников по направлению подготовки 21.03.02 – *Землеустройство и кадастры*, направленность – «*Землеустройство сельских и городских территорий*», разработанной в ФГБОУ ВО "Российский Государственный Аграрный Университет – МСХА имени К.А.Тимирязева, на кафедре сельскохозяйственных мелиораций, лесоводства и землеустройства (разработчики – Дубенок Николай Николаевич, заведующий кафедрой, профессор, д.с.-х.н., академик РАН, Калинин Роман Владимирович, доцент кафедры сельскохозяйственных мелиораций, лесоводства и землеустройства, к.с.-х.н.).

Программа государственной итоговой аттестации, представленная на рецензию, разработана в соответствии с Федеральным Государственным Образовательным Стандартом Высшего Образования и требованиями к результатам освоения основной профессиональной образовательной программы высшего образования по направлению подготовки 21.03.02 – *Землеустройство и кадастры*, в которой предусмотрена подготовка выпускников к следующим видам профессиональной деятельности: *организационно-управленческая, проектная и технологическая*.

В представленной программе прописаны все виды профессиональной деятельности выпускников и соответствующие им задачи; представлены требования к результатам освоения основной профессиональной образовательной программы (выпускник должен обладать рядом универсальных, общепрофессиональных и профессиональных компетенций). Государственная итоговая аттестация по направлению подготовки 21.03.02 – *Землеустройство и кадастры*, включает в себя проведение государственного экзамена и защиту выпускной квалификационной работы в виде бакалаврской работы. Программа государственной итоговой аттестации содержит перечень основных учебных дисциплин образовательной программы или их разделов и вопросов, выносимых для проверки на государственном экзамене.

В рецензируемой программе приведены критерии выставления оценок на государственном экзамене, описан порядок и процедура проведения экзамена, а также критерии оценок, выставляемых на защите выпускной квалификационной работы.

В программу включены примерная тематика и порядок утверждения тем выпускных квалификационных работ, порядок предоставления в государственную аттестационную комиссию выпускной квалификационной работы, а также процедура её защиты.

На основании приведённой рецензии можно сделать заключение, что характер, структура и содержание Программы Государственной итоговой аттестации по направлению подготовки 21.03.02 – *Землеустройство и кадастры*, разработанная заведующим кафедрой, профессором, д.с.-х.н., академиком РАН Дубенком Николаем Николаевичем и доцентом кафедры сельскохозяйственных мелиораций, лесоводства и землеустройства, к.с.-х.н. Калиниченко Романом Владимировичем, соответствует требованиям ФГОС ВО, современным требованиям экономики и рынка труда, что позволяет при её реализации подготовить высококвалифицированные кадры.

Рецензент: Шевченко В.А., директор ФГБНУ «ВНИИГиМ им. А.Н. Костякова», д.с.-х.н., профессор, Академик РАН



«07» июля 2022 г.

ПОДПИСЬ Шевченко В.А.
ЗАВЕРЯЮ зав.отд.кадров [подпись]